



PIANO DI GOVERNO DEL TERRITORIO

(legge regionale 11 marzo 2005, n. 12)

Elaborato n.

DP/a.04

Titolo

Estratti PPR

Scala:

varie

Data

02 settembre 2011

Aggiornamenti

.....

Adozione

.....

Pubblicazione

.....

Approvazione

.....

Pubblicazione sul B.U.R.L.

.....

Il Sindaco

Pietro Segalini

L'Assessore

Basilio Bianchi

I progettisti

.....

.....

.....

Collaboratore

arch. Alessandro Galli

STUDIO DI ARCHITETTURA E DI PIANIFICAZIONE TERRITORIALE - STUDIO TECNICO ASSOCIATO

di dott. arch. urb. Francesco Riboldi - dott. arch. Fausto Rosso - dott. arch. Alberto Carabelli

Via Zara,12 -21049 - TRADATE (VA)

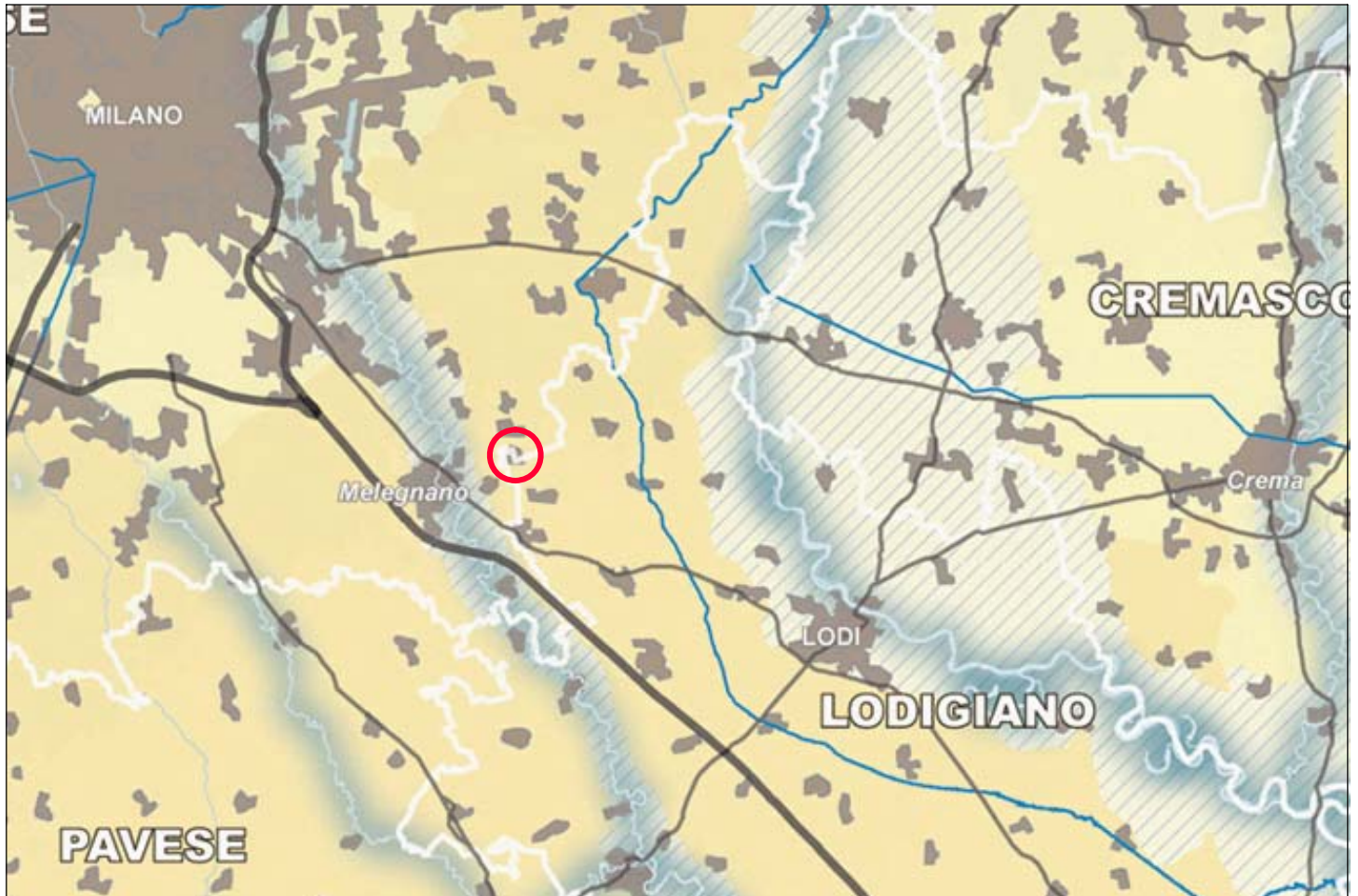
P. Iva e Cod. Fisc. 01956080129

Tel.: 0331.843021 / 0331.812313 - Fax: 0331.810551

E-Mail: info@arpassociati.it

DOCUMENTO DI PIANO

Estratto tavola A: Ambiti geografici e unità tipologiche di paesaggio



Legenda

- Ambiti geografici
- Autostrade e tangenziali
- Strade statali
- Infrastrutture idrografiche artificiali della pianura
- Confini provinciali
- Confini regionali
- Ambiti urbanizzati
- Laghi

UNITA' TIPOLOGICHE DI PAESAGGIO

Fascia alpina

- Paesaggi delle valli e dei versanti
- Paesaggi delle energie di rilievo

Fascia prealpina

- Paesaggi dei laghi insubrici
- Paesaggi della montagna e delle dorsali
- Paesaggi delle valli prealpine

Fascia collinare

- Paesaggi degli anfiteatri e delle colline moreniche
- Paesaggi delle colline pedemontane e della collina Banina

Fascia alta pianura

- Paesaggi delle valli fluviali scavate
- Paesaggi dei ripiani diluviali e dell'alta pianura asciutta

Fascia bassa pianura

- Paesaggi delle fasce fluviali
- Paesaggi delle colture foraggere
- Paesaggi della pianura cerealicola
- Paesaggi della pianura risicola

Oltrepò pavese

- Paesaggi della fascia pedeappenninica
- Paesaggi della montagna appenninica
- Paesaggi delle valli e dorsali appenniniche

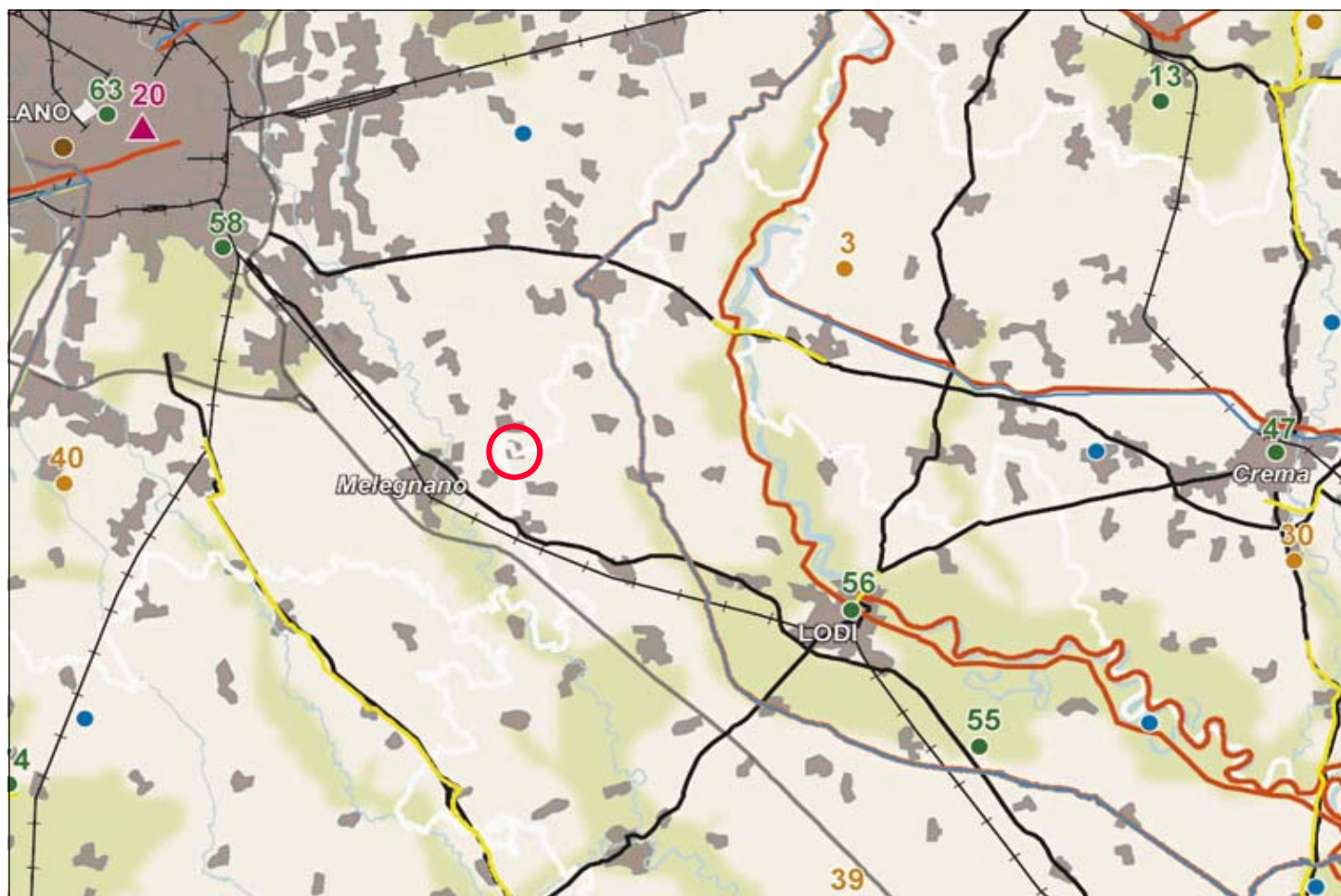
Ambiti geografici dei Paesaggi di Lombardia (Vol. 2)

1. Valtellina
2. Livignasco
3. Valchiavenna
4. Lario comasco
5. Comasco e Canturino
6. Lecchese
7. Varesotto e Colline del Varesotto e Valle Olona
8. Brianza e Brianza orientale
9. Valli bergamasche
10. Pianura bergamasca
11. Val Camonica
12. Sebino e Franciacorta
13. Valli bresciane
14. Bresciano e Colline del Mella
15. Riviera gardesana e Morene del Garda
16. Mantovano
17. Cremonese
18. Cremasco
19. Lodigiano e Colline di San Colombano
20. Milanese
21. Pavese
22. Lomellina
23. Oltrepò Pavese



Comune Casalmiocco

Estratto tavola B: Elementi identificativi e percorsi di interesse paesaggistico



Legenda

- Confini provinciali
- Confini regionali

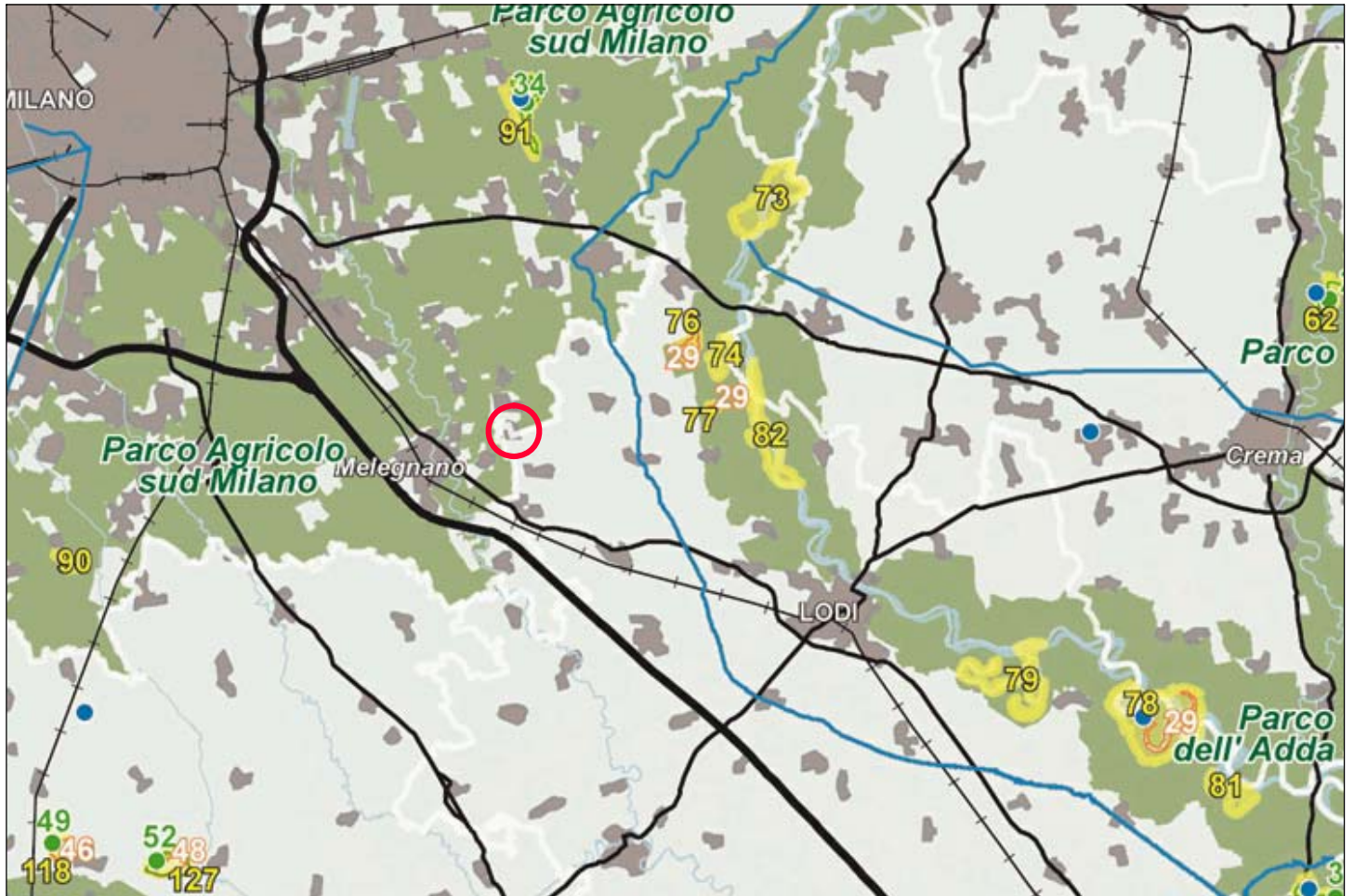
- Luoghi dell'identità regionale
- Paesaggi agrari tradizionali
- Geositi di rilevanza regionale
- Siti riconosciuti dall'UNESCO quali patrimonio mondiale, culturale e naturale dell'umanità

- Strade panoramiche - [vedi anche Tav. E]
- Linee di navigazione
- Tracciati guida paesaggistici - [vedi anche Tav. E]
- Belvedere - [vedi anche Tav. E]
- Visuali sensibili - [vedi anche Tav. E]
- Punti di osservazione del paesaggio lombardo - [art. 27, comma 4]
- Tracciati stradali di riferimento
- Bacini idrografici interni
- Ferrovie
- Ambiti urbanizzati
- Idrografia superficiale
- Infrastrutture idrografiche artificiali della pianura

- AMBITI DI RILEVANZA REGIONALE**
- Della montagna
- Dell'Oltrepò
- Della pianura

Comune Casalmiocco



Estratto tavola C: Istruzioni per la tutela della natura



Legenda

-  Confini provinciali
-  Confini regionali
-  Bacini idrografici interni
-  Infrastrutture idrografiche artificiali della pianura
-  Idrografia superficiale
-  Ferrovie
-  Strade statali
-  Autostrade e tangenziali
-  Ambiti urbanizzati
-  Parco nazionale dello Stelvio
-  Monumenti naturali
-  Riserve naturali
-  Geositi di rilevanza regionale
-  SIC - Siti di importanza comunitaria
-  ZPS - Zone a protezione speciale

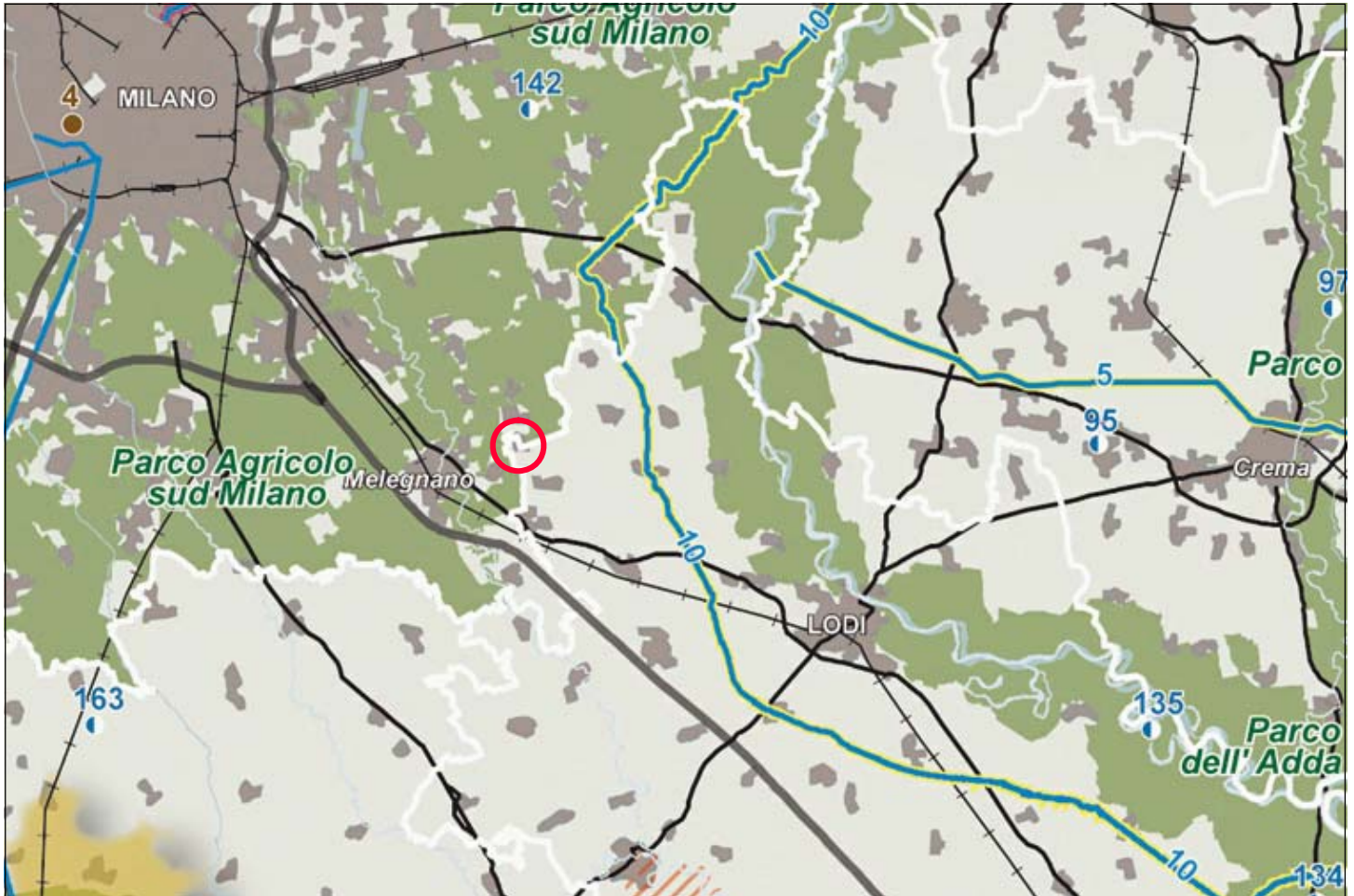
PARCHI REGIONALI

-  Parchi regionali istituiti con ptcp vigente
-  Parchi regionali istituiti senza ptcp vigente



Comune Casalmaiocco

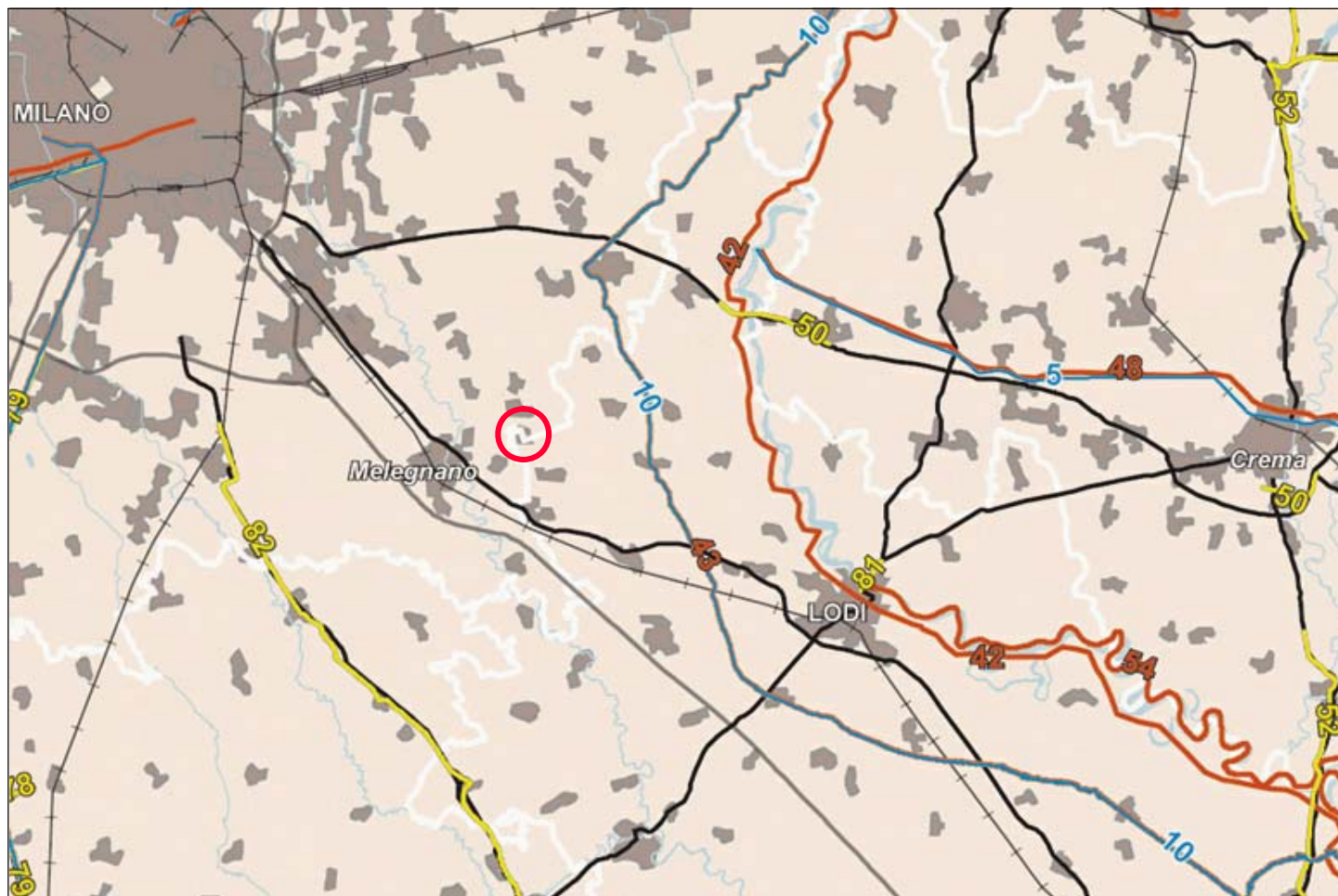
Estratto tavola D: Quadro di riferimento della disciplina paesaggistica regionale



Legenda

- | | | | |
|--|-------------------------------|--|--|
| | Confini provinciali | | Geositi di interesse geologico-stratigrafico, geominerario, geologico-strutturale, petrografico e vulcanologico - [art. 22, comma 4] |
| | Confini regionali | | Geositi di interesse paleontologico, paleoantropologico e mineralogico - [art. 22, comma 5] |
| | Bacini idrografici interni | | Oltrepò pavese - ambito di tutela - [art. 22, comma 7] |
| | Idrografia superficiale | | Siti riconosciuti dall'UNESCO quali patrimonio mondiale, culturale e naturale dell'Umanità - [art. 23] |
| | Ferrovie | | Ambiti di criticità - [Indirizzi di tutela - Parte III] |
| | Strade statali | | Comune Casalmiocco |
| | Autostrade e tangenziali | | |
| | Ambiti urbanizzati | | |
| | Parco nazionale dello Stelvio | | |
| | Parchi regionali istituiti | | |
-
- AREE DI PARTICOLARE INTERESSE AMBIENTALE-PAESISTICO**
- | | |
|--|---|
| | Ambiti di elevata naturalità - [art. 17] |
| | Ambito di specifico valore storico ambientale - [art. 18] |
| | Ambito di salvaguardia e riqualificazione dei laghi di Mantova [art. 19, comma 2] |
| | Laghi insubrici. Ambito di salvaguardia dello scenario lacuale [art. 19, comma 4 - vedi anche Tavole D1a - D1b - D1c - D1d] |
| | Ambito di specifica tutela paesaggistica del fiume Po - [art. 20, comma 8] |
| | Ambito di tutela paesaggistica del sistema vallivo del fiume Po [art. 20, comma 9] |
| | Naviglio Grande e Naviglio di Pavia - [art. 21, comma 3] |
| | Naviglio Martesana - [art. 21, comma 4] |
| | Canali e navigli di rilevanza paesaggistica regionale - [art. 21, comma 5] |
| | Geositi di interesse geografico, geomorfologico, paesistico, naturalistico, idrogeologico, sedimentologico - [art. 22, comma 3] |

Estratto tavola E: Viabilità di rilevanza paesaggistica



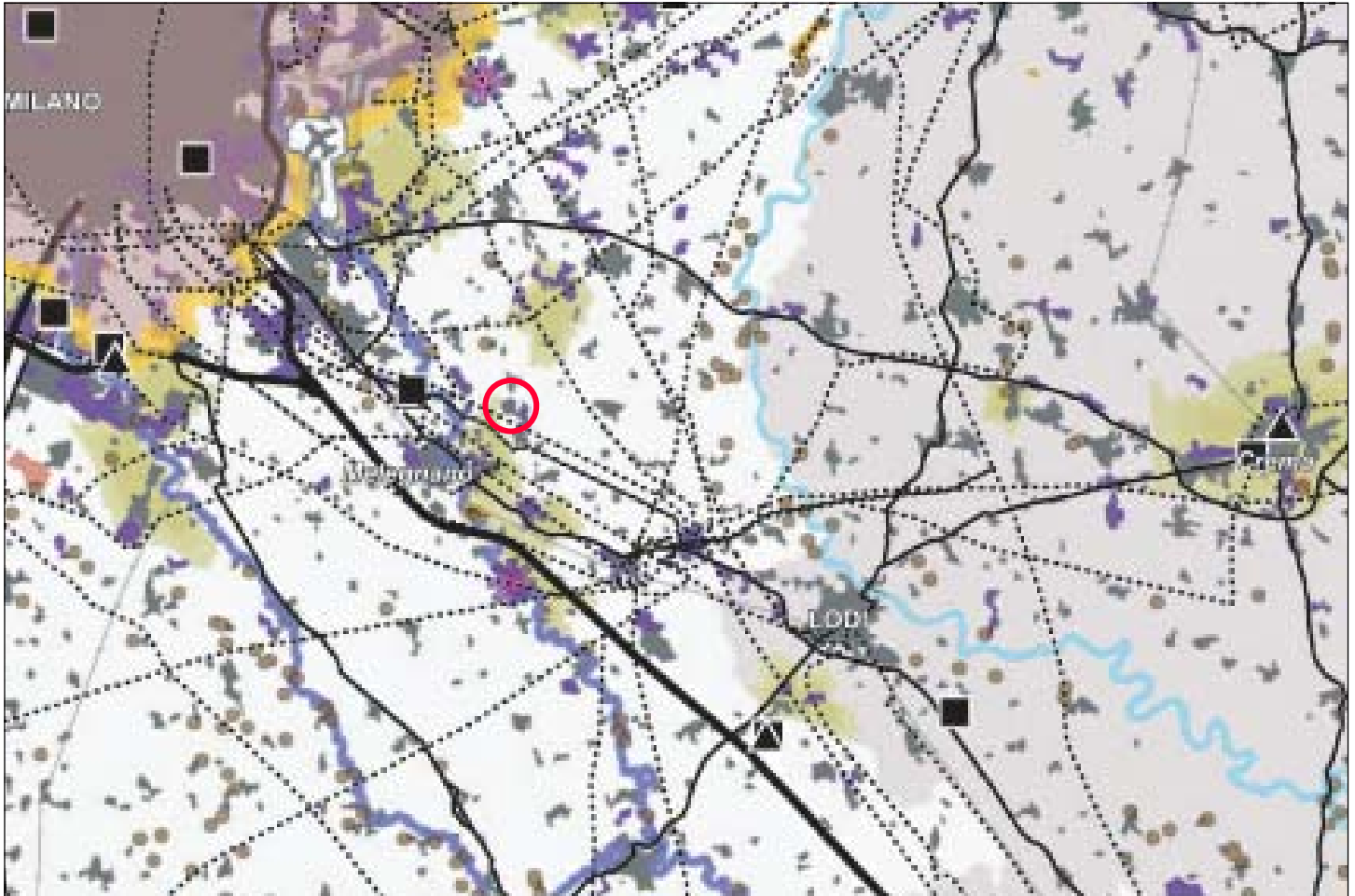
Legenda

- Confini provinciali
- Confini regionali
- Strade panoramiche - [art. 26, comma 9]
- Linee di navigazione
- Tracciati guida paesaggistici - [art. 26, comma 10]
- Belvedere - [art. 27, comma 2]
- Visuali sensibili - [art. 27, comma 3]
- Tracciati stradali di riferimento
- Bacini idrografici interni
- Ferrovie
- Ambiti urbanizzati
- Idrografia superficiale
- Infrastrutture idrografiche artificiali della pianura








Comune Casalmaiocco

Estratto tavola F: Riqualificazione paesaggistica: ambiti ed aree di attenzione regionale














Legenda

-  Laghi e fiumi principali
-  Idrografia superficiale
-  Tessuto urbanizzato
-  Rete ferroviaria
-  Rete viaria di interesse regionale


1. AREE E AMBITI DI DEGRADO PAESISTICO PROVOCATO DA DISSESTI IDROGEOLOGICI E AVVENIMENTI CALAMITOSI E CATASTROFICI

-  Aree sottoposte a fenomeni franosi - [par. 1.2]



2. AREE E AMBITI DI DEGRADO PAESISTICO PROVOCATO DA PROCESSI DI URBANIZZAZIONE, INFRASTRUTTURAZIONE, PRATICHE E USI URBANI

-  Ambiti del "Sistema metropolitano lombardo" con forte presenza di aree di frangia destrutturate - [par. 2.1]
-  Conurbazioni lineari (lungo i tracciati, di fondovalle, lacuale, ...) - [par. 2.2]
-  Aeroporti - [par. 2.3]
-  Rete autostradale - [par. 2.3]
-  Elettrodotti - [par. 2.3]
-  Principali centri commerciali - [par. 2.4]
-  Multisale cinematografiche (multiplex) - [par. 2.4]
-  Aree industriali-logistiche - [par. 2.5]
-  Ambiti sciabili (per numero di impianti) - [par. 2.6]
-  Ambiti estrattivi in attività - [par. 2.7]
-  Impianti di smaltimento e recupero rifiuti - [par. 2.8]



3. AREE E AMBITI DI DEGRADO PAESISTICO PROVOCATO DA TRASFORMAZIONI DELLA PRODUZIONE AGRICOLA E ZOOTECNICA

-  Aree con forte presenza di allevamenti zootecnici intensivi - [par. 3.4]

4. AREE E AMBITI DI DEGRADO PAESISTICO PROVOCATO DA SOTTOUTILIZZO, ABBANDONO E DISMISSIONE

-  Cave abbandonate - [par. 4.1]
-  Aree agricole dismesse - [par. 4.8]
diminuzione di sup maggiore del 10% (periodo di riferimento 1999-2004)

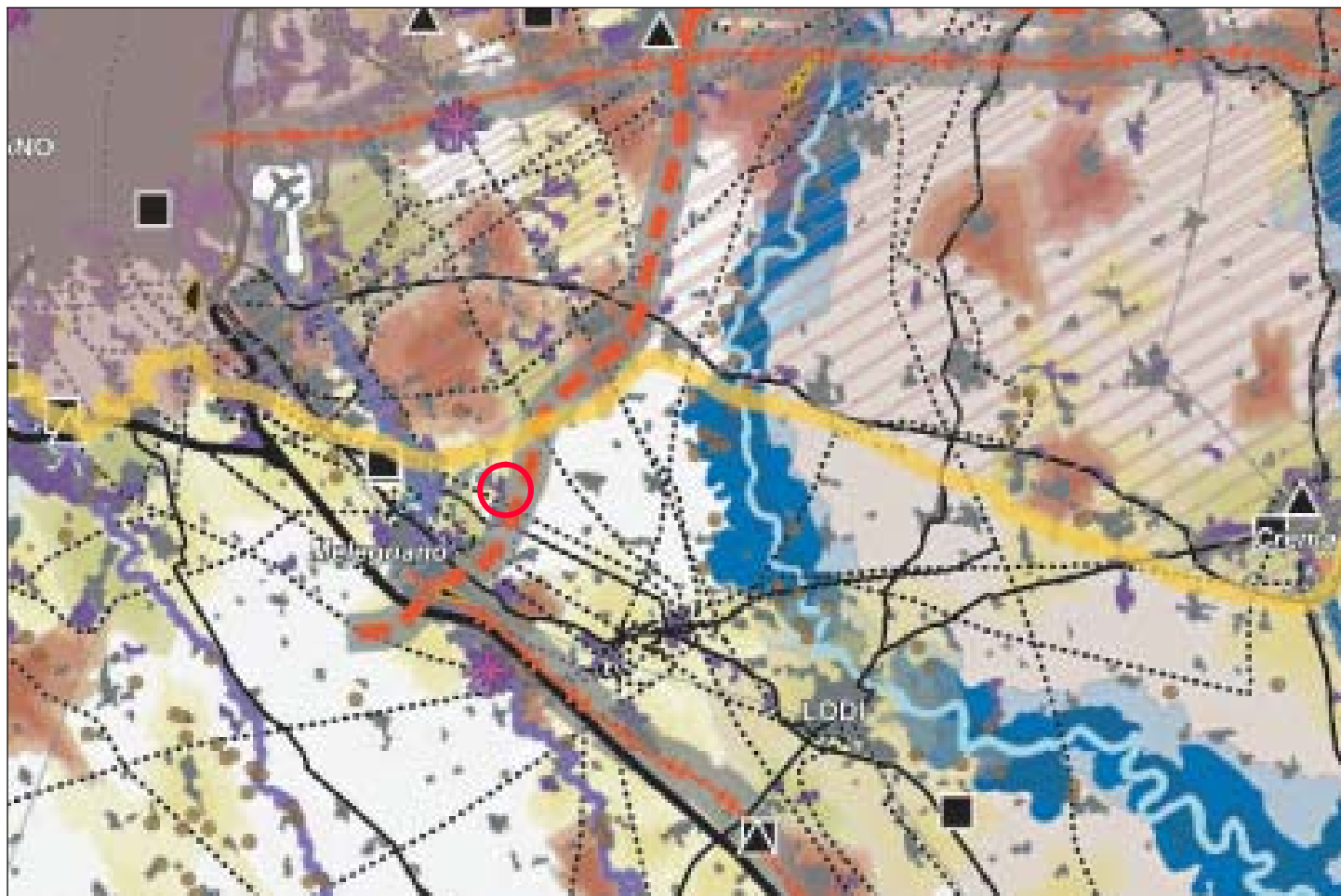
5. AREE E AMBITI DI DEGRADO PAESISTICO PROVOCATO DA CRITICITA' AMBIENTALI

-  Corsi e specchi d'acqua fortemente inquinati - [par. 5.2]
-  Siti contaminati di interesse nazionale - [par. 5.4]



Comune Casalmaiocco




Estratto tavola G: Contenimento dei processi di degrado e qualificazione paesaggistica: ambiti ed aree di attenzione regionale



Legenda

-  Laghi e fiumi principali
-  Idrografia superficiale
-  Tessuto urbanizzato
-  Rete ferroviaria
-  Rete viaria di interesse regionale

1. AREE E AMBITI DI DEGRADO PAESISTICO PROVOCATO DA DISSESTI IDROGEOLOGICI E AVVENIMENTI CALAMITOSI E CATASTROFICI


-  Aree sottoposte a fenomeni franosi - [par. 1.2]
-  Fasce fluviali di deflusso della piena e di esondazione (fasce A e B) [par. 1.4]
-  Fascia fluviale di inondazione per piena catastrofica (fascia C) [par. 1.4]

2. AREE E AMBITI DI DEGRADO PAESISTICO PROVOCATO DA PROCESSI DI URBANIZZAZIONE, INFRASTRUTTURAZIONE, PRATICHE E USI URBANI





-  Ambiti del "Sistema metropolitano lombardo" con forte presenza di aree di frangia destrutturate - [par. 2.1]
-  Ambito di possibile "dilatazione" del "Sistema metropolitano lombardo" [par. 2.1]
-  Conurbazioni lineari (lungo i tracciati, di fondovalle, lacuale, ...) [par. 2.2]
-  Neo-urbanizzazione - [par. 2.1 - 2.2]
incremento della sup urbanizzata maggiore del 1% (nel periodo 1999-2004)
-  Aeroporti - [par. 2.3]
-  Rete autostradale - [par. 2.3]
-  Elettrodotti - [par. 2.3]
-  Linee ferroviarie alta velocità/alta capacità (esistenti e programmate) - [par. 2.3]
-  Interventi di grande viabilità programmati - [par. 2.3]
-  Principali centri commerciali - [par. 2.4]

-  Multisale cinematografiche (multiplex) - [par. 2.4]
-  Aree industriali-logistiche - [par. 2.5]
-  Distretti industriali - [par. 2.5]
-  Ambiti sciabili (per numero di impianti) - [par. 2.6]
-  Ambiti estrattivi in attività - [par. 2.7]
-  Impianti di smaltimento e recupero rifiuti - [par. 2.8]




3. AREE E AMBITI DI DEGRADO PAESISTICO PROVOCATO DA TRASFORMAZIONI DELLA PRODUZIONE AGRICOLA E ZOOTECNICA


-  Aree con forte presenza di allevamenti zootecnici intensivi - [par. 3.4]

4. AREE E AMBITI DI DEGRADO PAESISTICO PROVOCATO DA SOTTOUTILIZZO, ABBANDONO E DISMISSIONE

-  Cave abbandonate - [par. 4.1]
-  Pascoli sottoposti a rischio di abbandono - [par. 4.8]
-  Aree agricole sottoposte a fenomeni di abbandono - [par. 4.8]
diminuzione di sup compresa tra il 5% e il 10% (periodo di riferimento 1999-2004)
-  Aree agricole sottoposte a fenomeni di abbandono - [par. 4.8]
diminuzione di sup maggiore del 10% (periodo di riferimento 1999-2004)

5. AREE E AMBITI DI DEGRADO PAESISTICO PROVOCATO DA CRITICITA' AMBIENTALI

-  Aree soggette a più elevato inquinamento atmosferico (zone critiche) [par. 5.1]
-  Corsi e specchi d'acqua fortemente inquinati - [par. 5.2]
-  Siti contaminati di interesse nazionale - [par. 5.4]

 Comune Casalmiocco