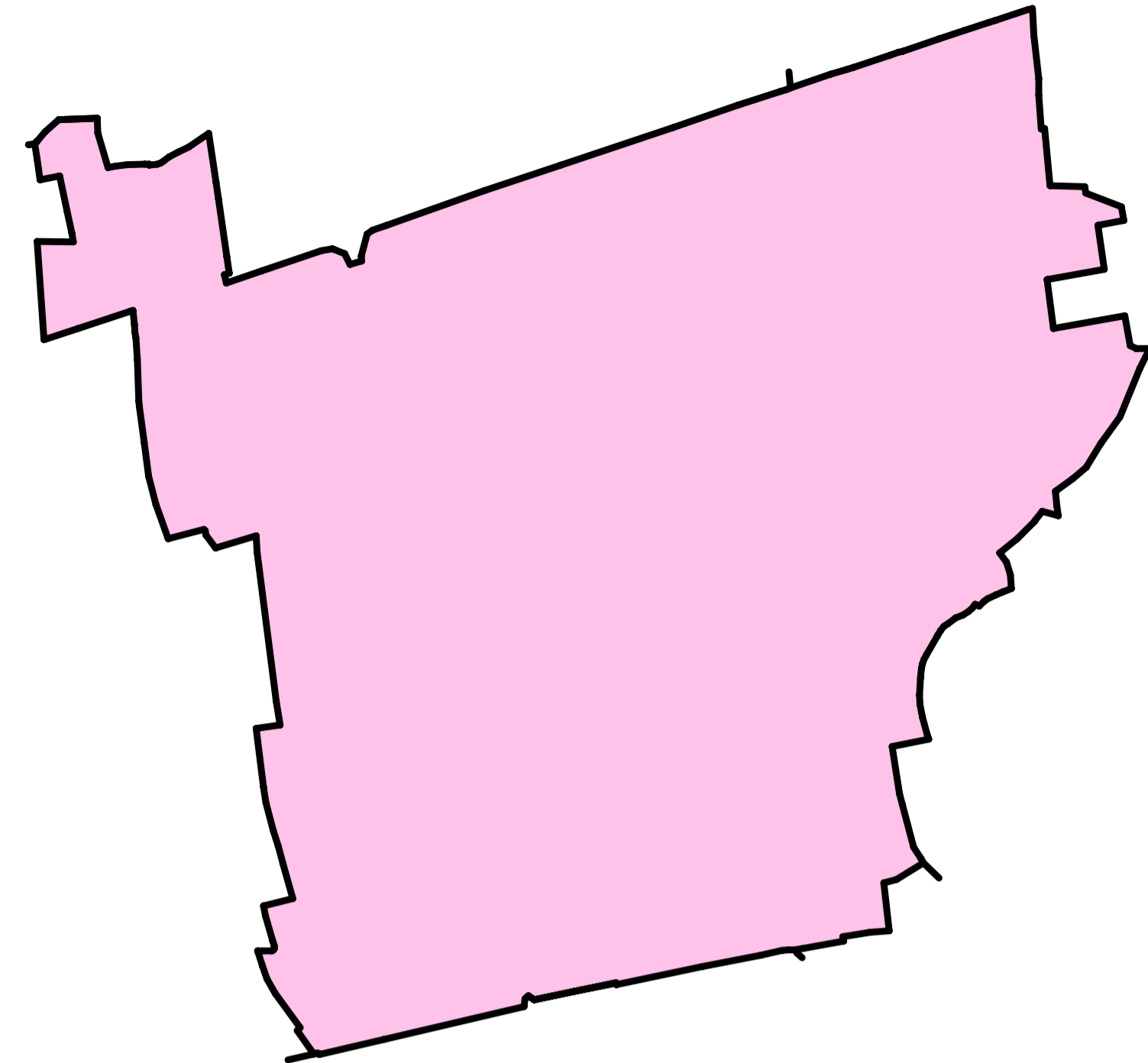
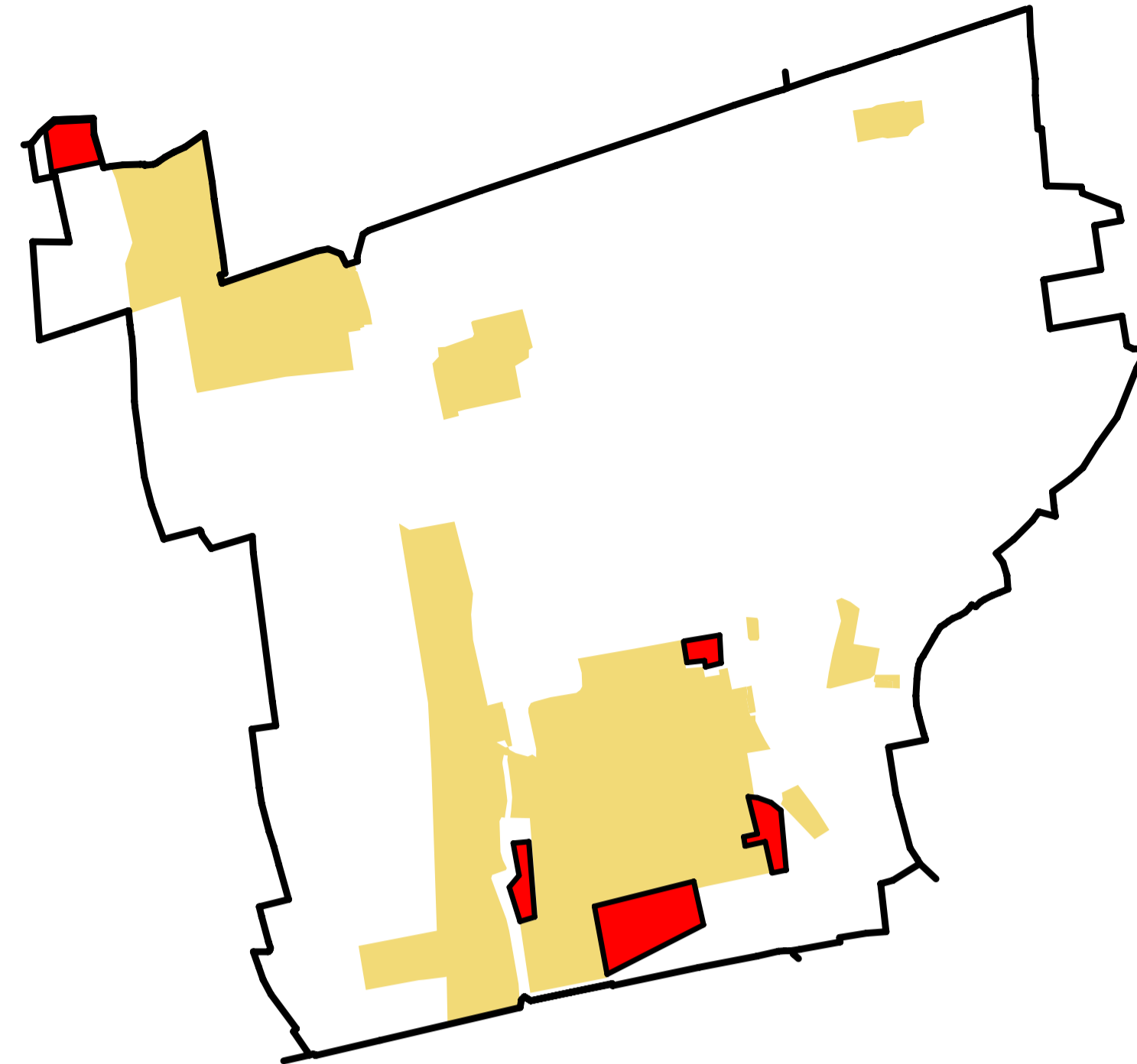


Territorio comunale mq. 4.740.000



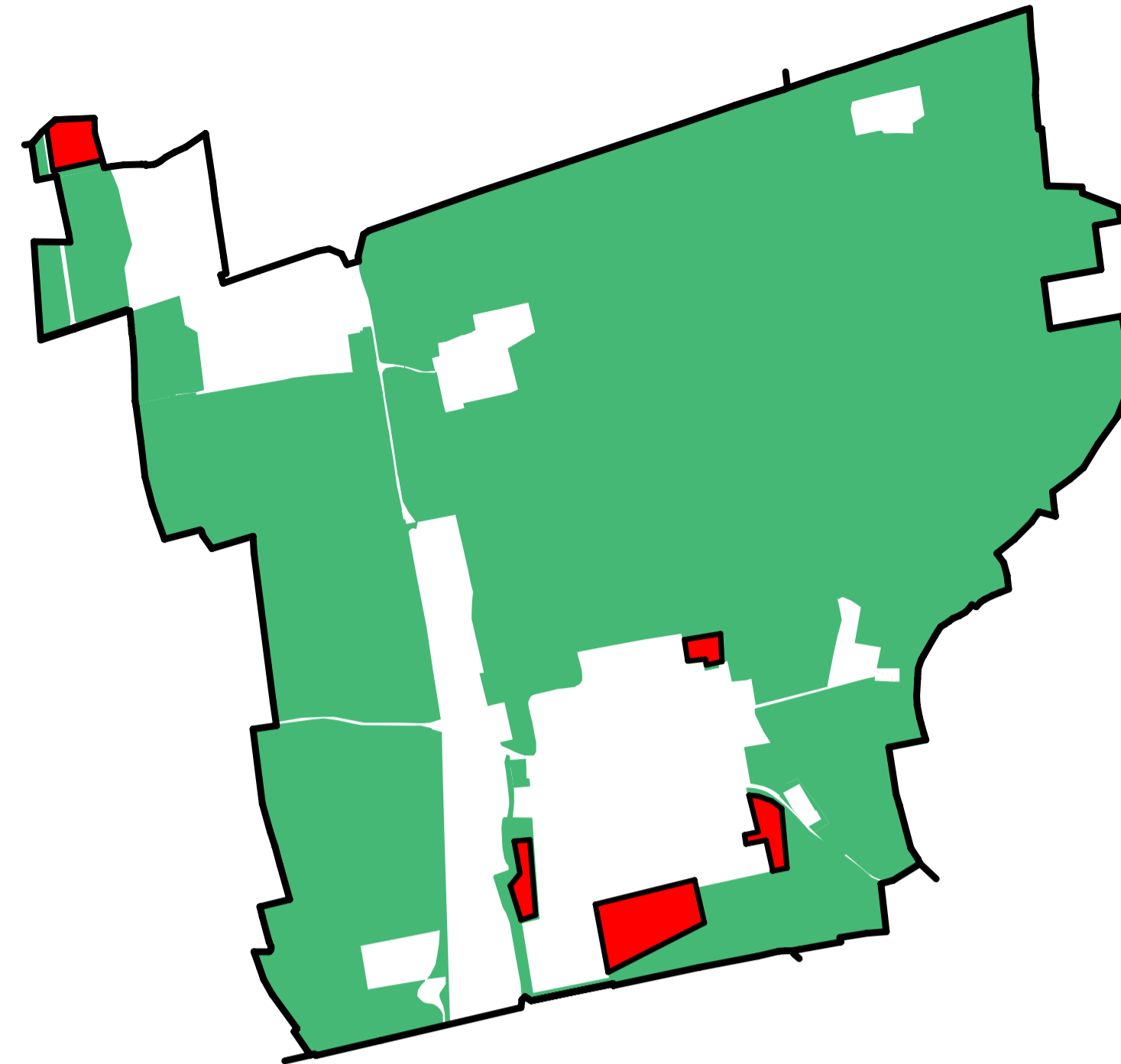
scala 1.15.000

Territorio urbanizzato mq. 1.005.800



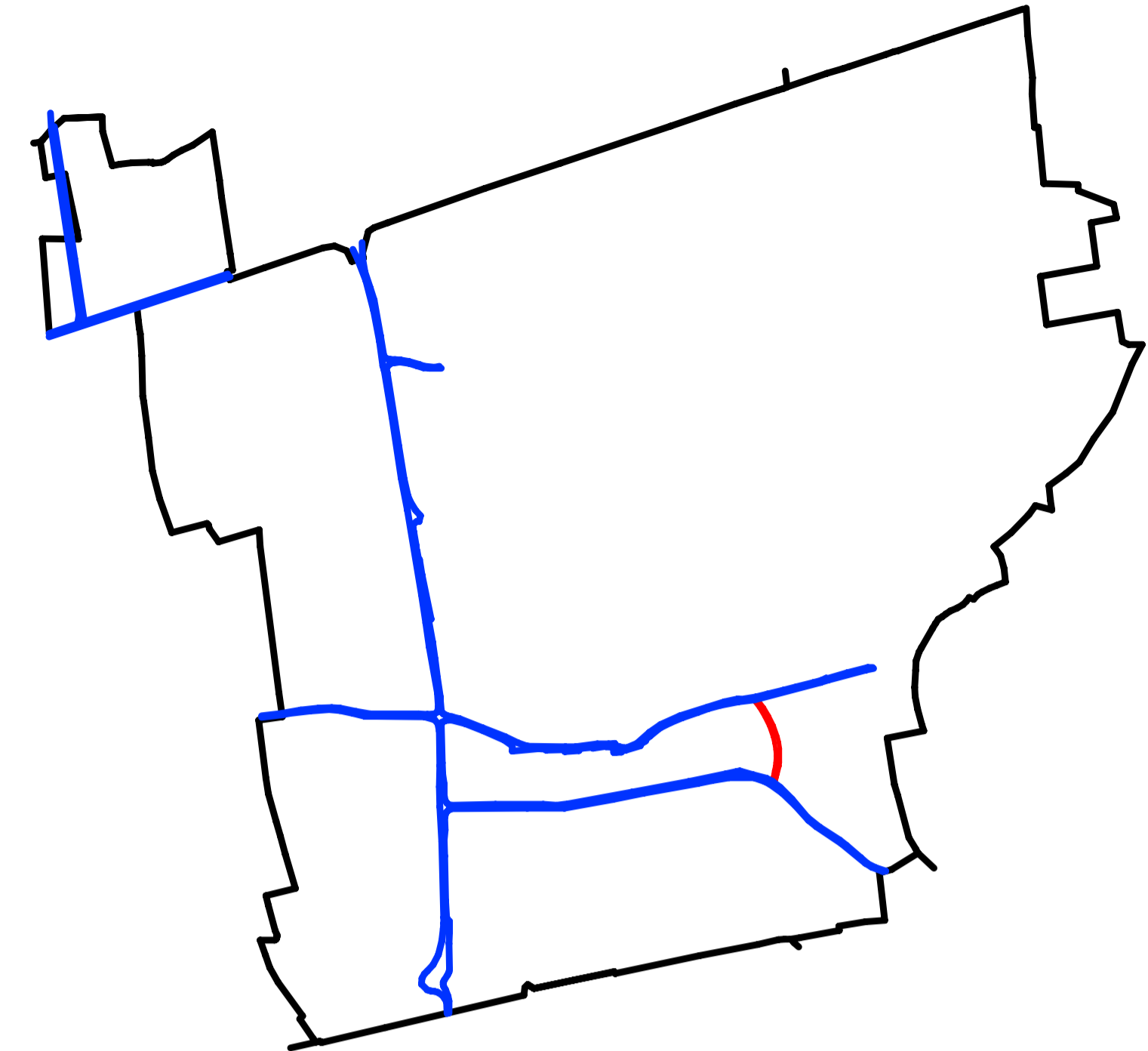
scala 1.15.000

Territorio non urbanizzato mq. 3.675.622

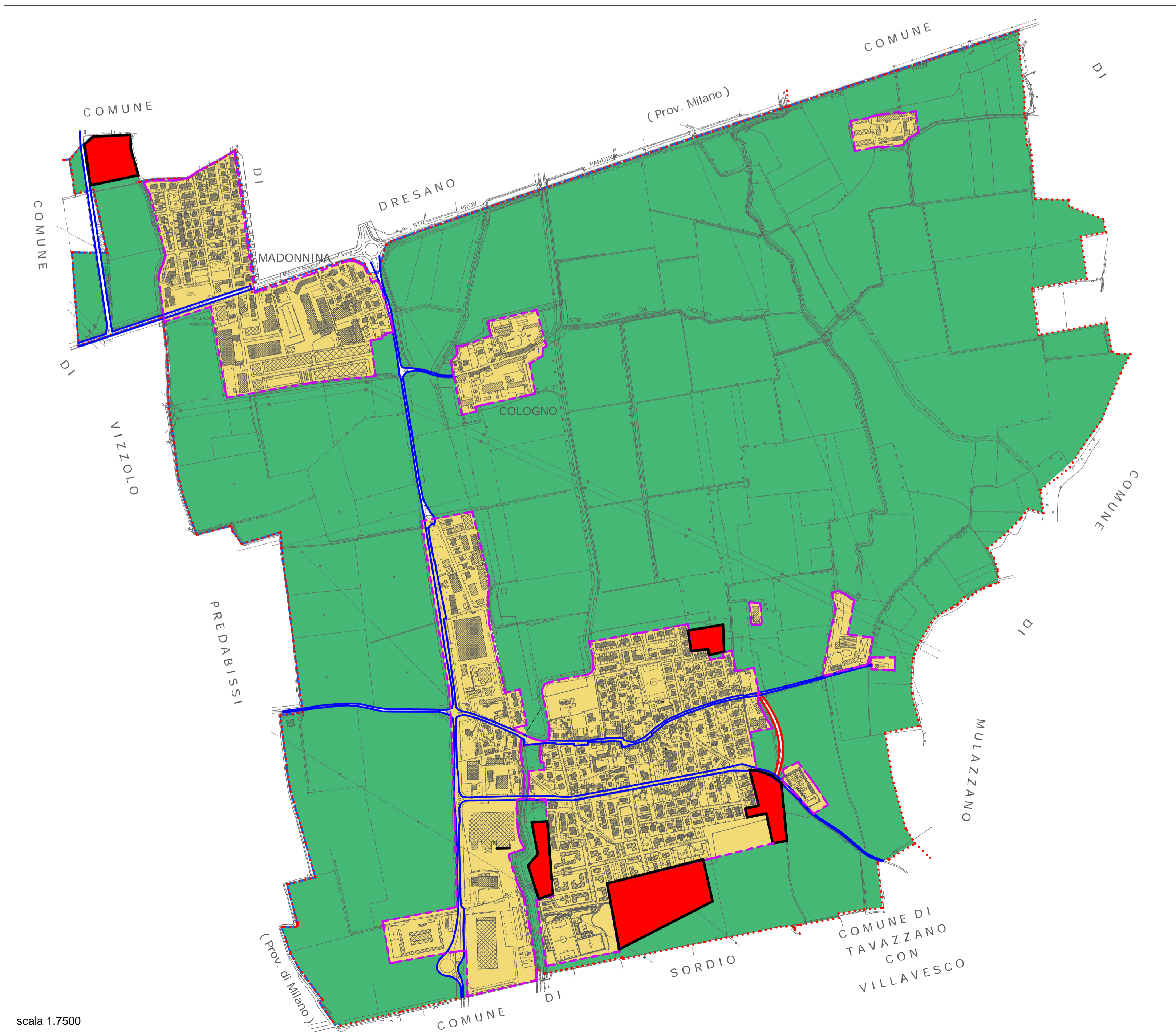


scala 1.15.000

Principali infrastrutture mq. 58.578



scala 1.15.000



scala 1.7500

CONSUMO DI SUOLO

| | CONSUMO DI SUOLO ATTUALE | | AREE TRASCINATE DAL PGT | CONSUMO DI SUOLO DOPO IL PGT | |
|---|--------------------------|----------------|-------------------------|------------------------------|----------------|
| | mq | % | | mq | % |
| Territorio urbanizzato | | | | | |
| A Capolago | 377.877 | | 58.450 | 436.327 | |
| A.1 a est del Cavo Marocco (residenziale) | 250.266 | | 0 | 250.266 | |
| A.2 a ovest del Cavo Marocco (prevalentemente produttiva) | 626.143 | | 400 | 686.593 | |
| B Frazione Cologno | 48.866 | | 0 | 49.265 | |
| C Frazione Madonnina | 91.406 | | 15.400 | 106.806 | |
| C.1 a nord della SP 138 "Pandina" (residenziale) | 131.763 | | 0 | 131.763 | |
| C.2 a sud della SP 138 "Pandina" (prevalentemente produttiva) | 223.169 | | 0 | 238.569 | |
| D Cascina Buttirocca | 18.408 | | 0 | 18.408 | |
| E Cascina Gerunda | 12.965 | | 0 | 12.965 | |
| TOTALE URBANIZZATO | 931.550 | 19,65% | 74.250 | 1.005.800 | 21,22% |
| Territorio non urbanizzato | 3.752.372 | 79,16% | --- | 3.675.622 | 77,54% |
| Principali infrastrutture | 56.878 | 1,19% | 2.500 | 58.578 | 1,24% |
| Totale territorio comunale | 4.740.000 | 100,00% | 76.750 | 4.740.000 | 100,00% |

Legenda

- Territorio comunale
- Territorio urbanizzato
- Territorio non urbanizzato
- Principali infrastrutture per la mobilità
- Ambiti di trasformazione previsti dal PGT
- Infrastrutture previste dal PGT

Comune di Casalmiocco

Provincia di Lodi
Regione Lombardia



PIANO DI GOVERNO DEL TERRITORIO

(legge regionale 11 marzo 2005, n. 12)

Elaborato n. **DP/p.15**

Titolo **Il consumo di suolo previsto dal PGT**

ELABORATO MODIFICATO IN SEGUITO ALL'ACCOGLIMENTO DI OSSERVAZIONI E PARERI

Scala: _____ Data: 02 settembre 2011 16 luglio 2012
 Aggiornamenti: 20 febbraio 2013
 Adozione: 26 luglio 2012
 Pubblicazione: _____
 Approvazione: _____
 Pubblicazione sul B.U.R.L.: _____

Il Sindaco: Pietro Segalini
 L'Assessore: Basilio Bianchi

I progettisti: _____

Collaboratori: arch. Alessandro Galli - arch. Alessandro Santomenna

STUDIO DI ARCHITETTURA E DI PIANIFICAZIONE TERRITORIALE - STUDIO TECNICO ASSOCIATO
 di dott. arch. urb. Francesco Riboldi - dott. arch. Fausto Rosso - dott. arch. Alberto Carabelli
 Via Zara, 12 - 21049 - TRADATE (VA)
 P. Iva e Cod. Fisc. 01956080129 E-Mail: info@arpsociati.it
 Tel.: 0331.843021 / 0331.812313 - Fax: 0331.810551

DOCUMENTO DI PIANO