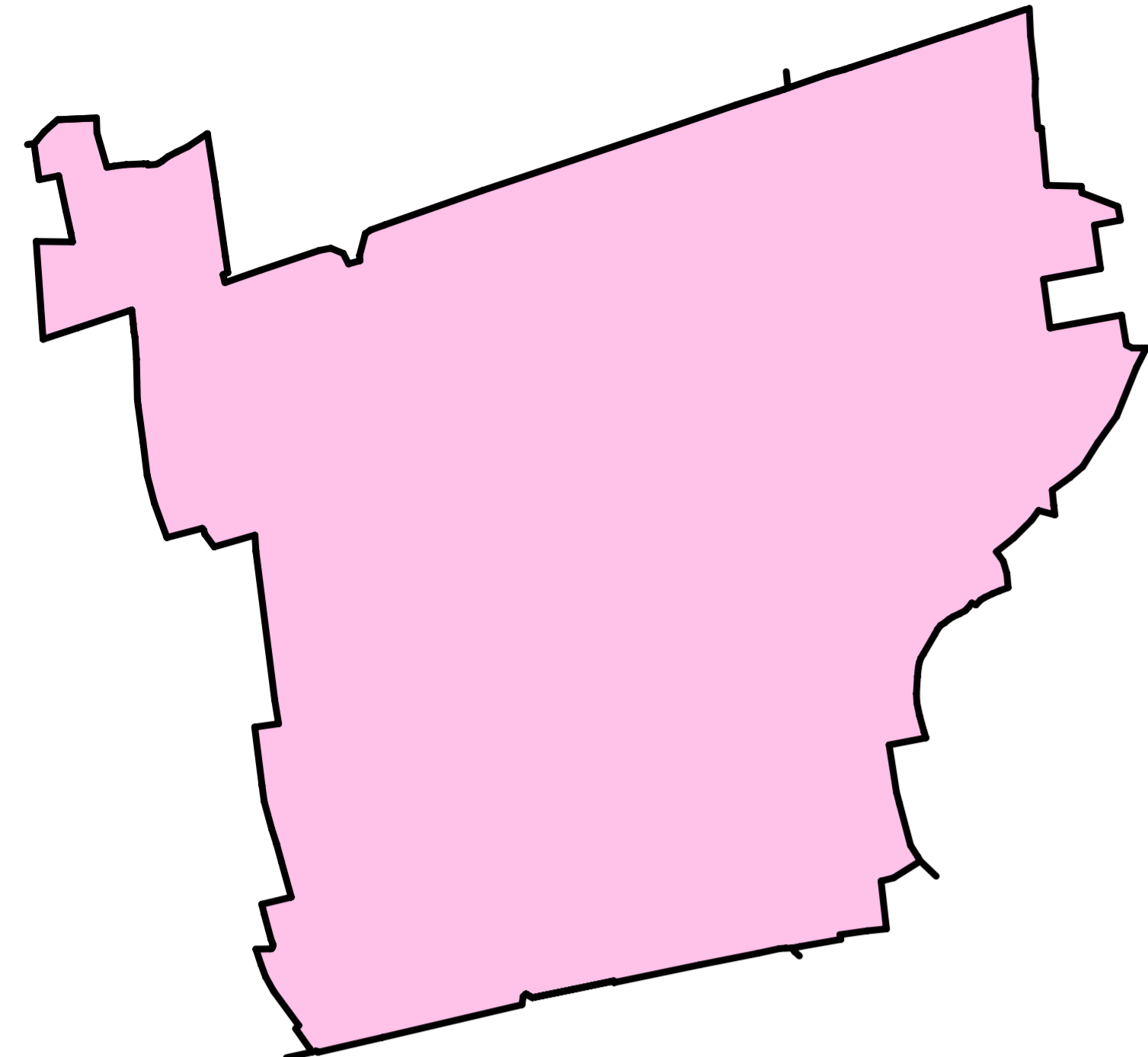
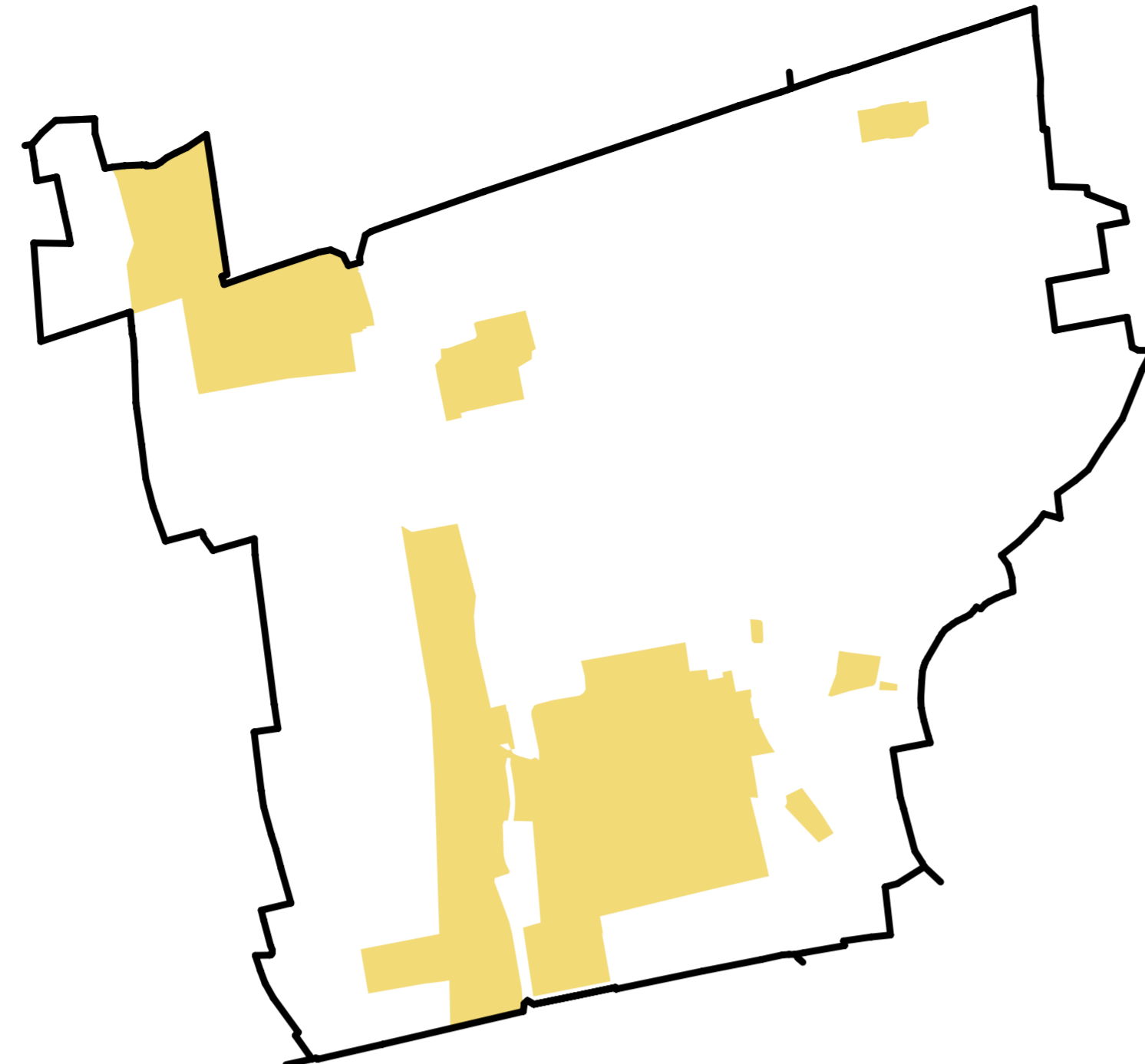


Territorio comunale mq. 4.740.000



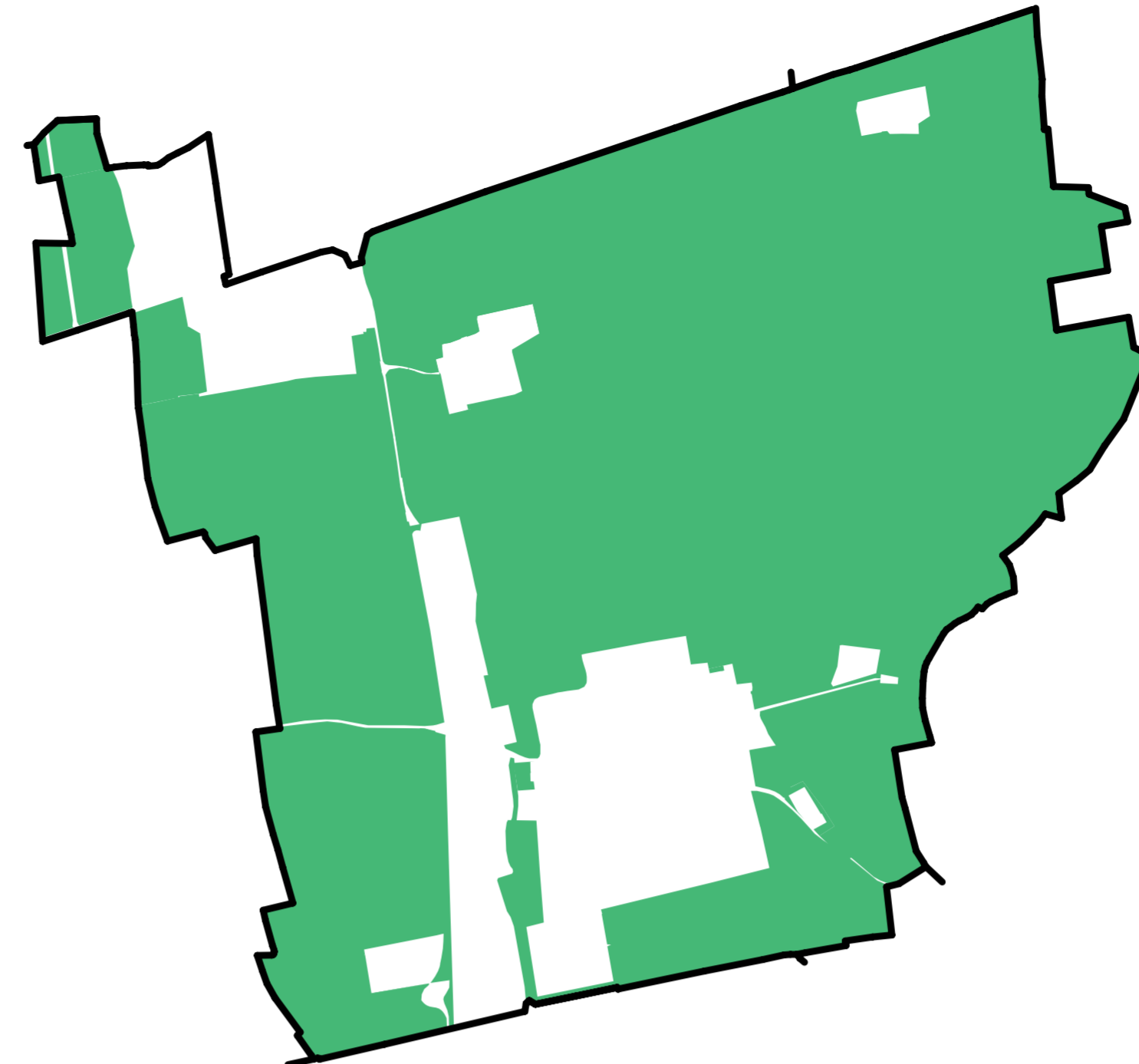
scala 1.15.000

Territorio urbanizzato mq. 928.830



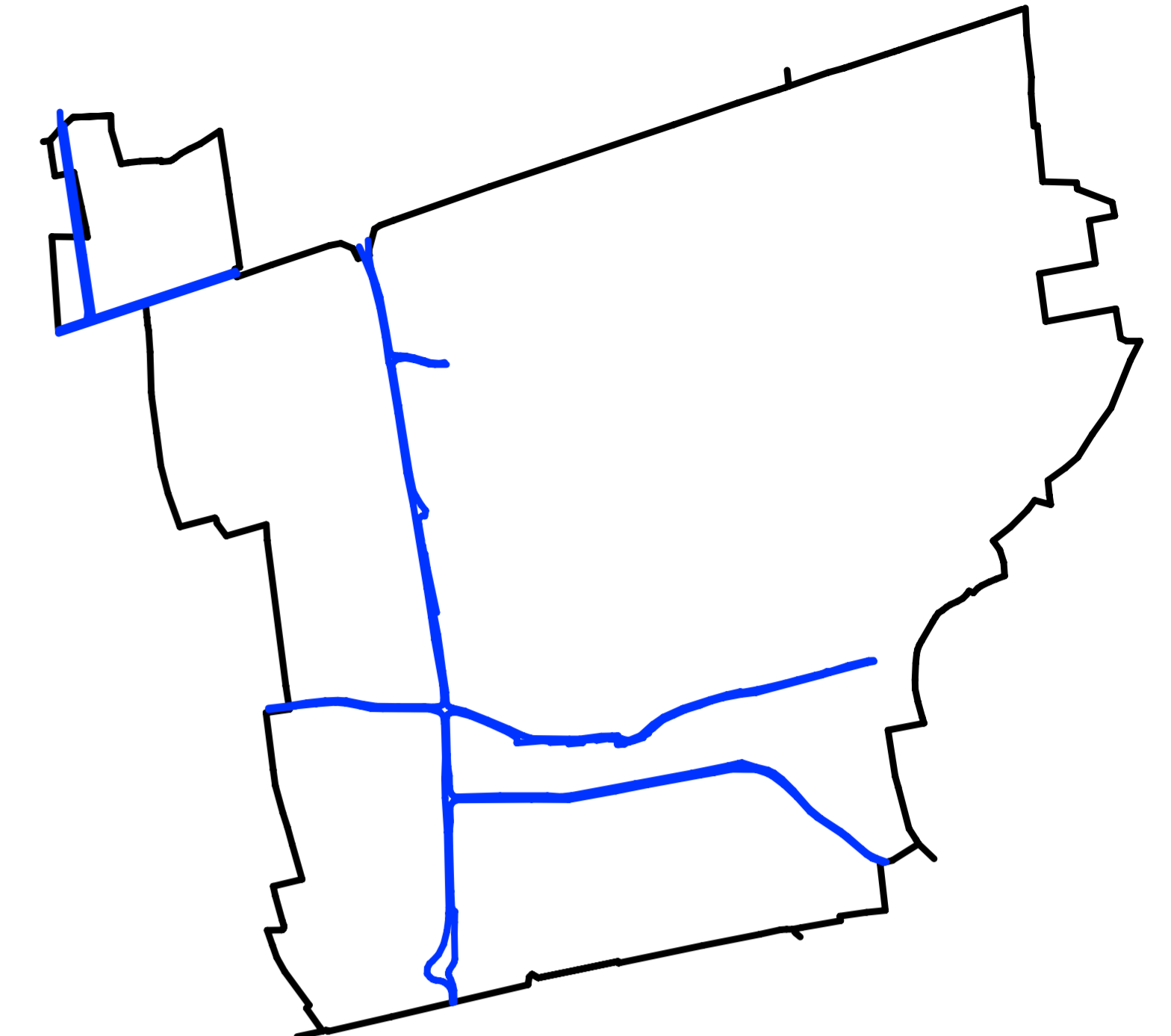
scala 1.15.000

Territorio non urbanizzato mq. 3.755.092

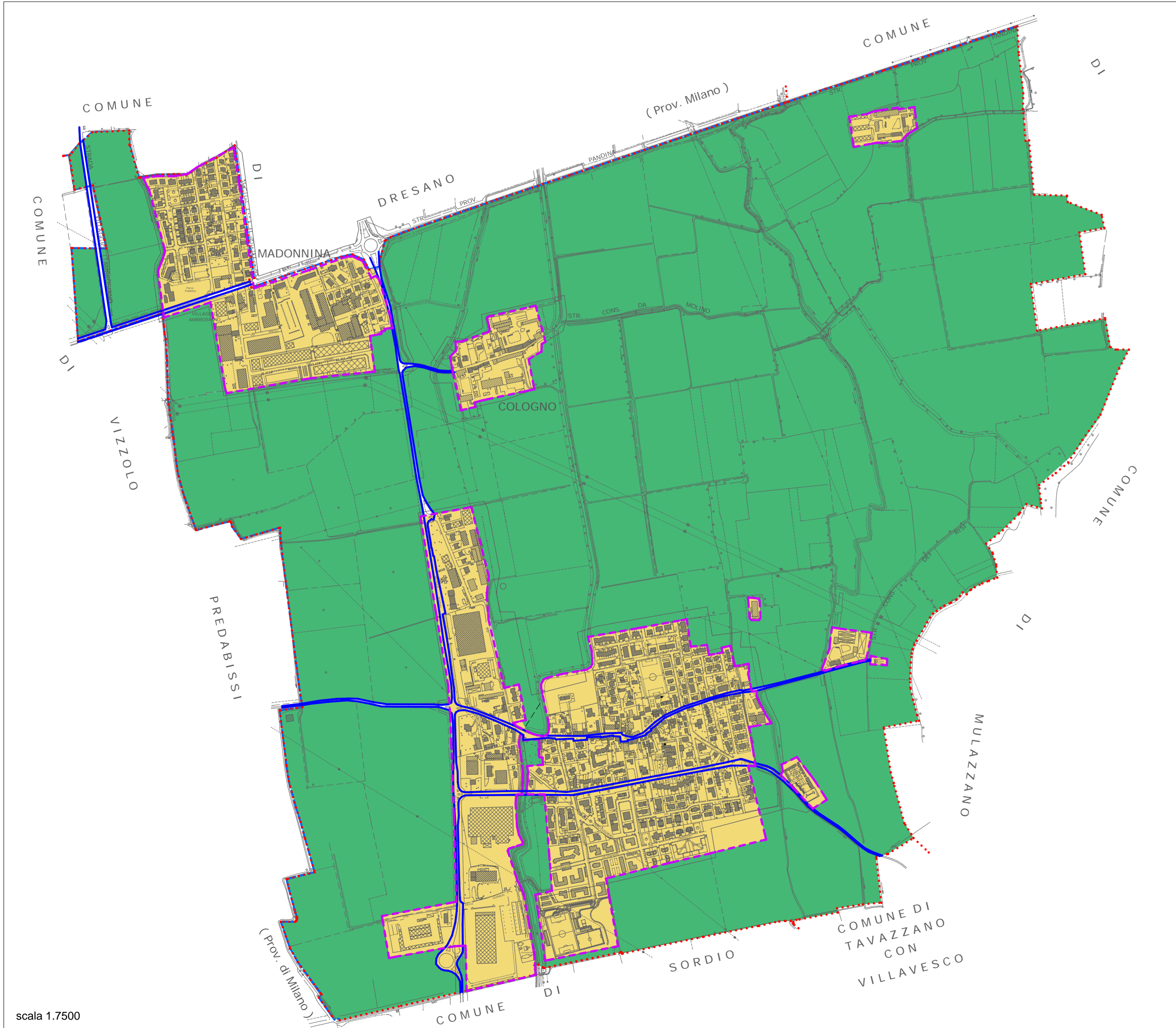


scala 1.15.000

Principali infrastrutture mq. 56.078



scala 1.15.000



scala 1.7500

CONSUMO DI SUOLO

	CONSUMO DI SUOLO ATTUALE	
	mq	
Territorio urbanizzato		
A Capoluogo		
A.1 a est del Cavo Marocco (residenziale)	377.877	
A.2 a ovest del Cavo Marocco (prevalentemente produttiva)	250.266	
	628.143	
B Frazione Cologno		48.865
C Frazione Madonna		
C.1 a nord della SP 138 "Pandina" (residenziale)	90.929	
C.2 a sud della SP 138 "Pandina" (prevalentemente produttiva)	131.763	
	222.692	
D Cascina Buttintrocca		18.408
E Cascina Gerunda		10.722
TOTALE URBANIZZATO	928.830	19,60%
Territorio non urbanizzato	3.755.092	79,22%
Principali infrastrutture	56.078	1,18%
Totale territorio comunale	4.740.000	100,00%

Legenda

- Territorio comunale
- Territorio urbanizzato
- Territorio non urbanizzato
- Principali infrastrutture per la mobilità

Comune di Casalmaiocco

Provincia di Lodi
Regione Lombardia



PIANO DI GOVERNO DEL TERRITORIO

(legge regionale 11 marzo 2005, n. 12)

Elaborato n. **DP/a.09**

Titolo **Il consumo di suolo attuale**

Scala: varie
Data: 02 settembre 2011 16 luglio 2012
Aggiornamenti:
Adozione:
Pubblicazione:
Approvazione:
Pubblicazione sul B.U.R.L.:

Il Sindaco: Pietro Segalini
L'Assessore: Basilio Bianchi

I progettisti:

Collaboratore: arch. Alessandro Galli

STUDIO DI ARCHITETTURA E DI PIANIFICAZIONE TERRITORIALE - STUDIO TECNICO ASSOCIATO
di dott. arch. urb. Francesco Riboldi - dott. arch. Fausto Rosso - dott. arch. Alberto Carabelli
Via Zara, 12 - 21049 - TRADATE (VA)
P. Iva e Cod. Fisc. 01956080129
Tel.: 0331.843021 / 0331.812313 - Fax: 0331.810551 E-Mail: info@arpassoc.it

DOCUMENTO DI PIANO