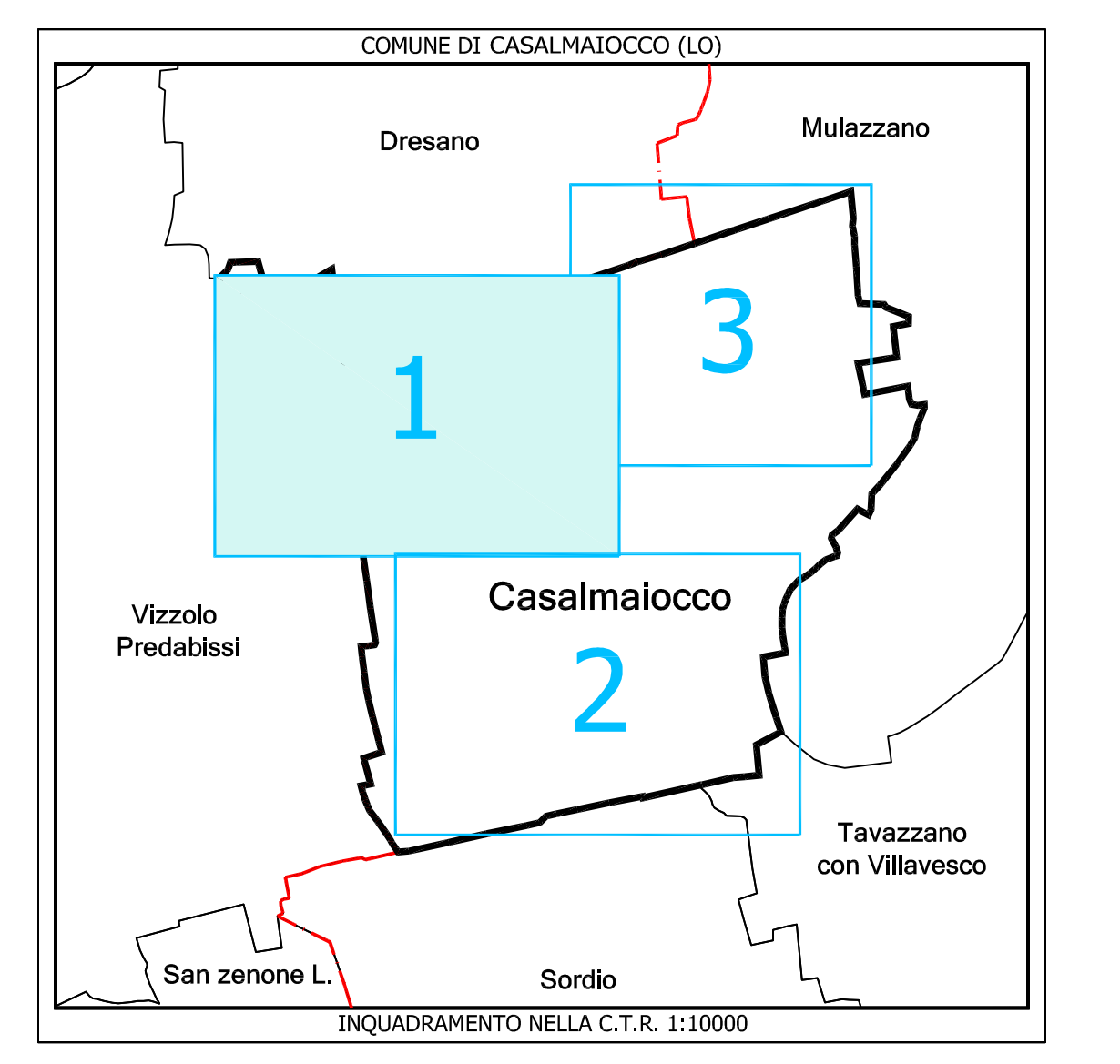





SCALA 1:2000



LEGENDA


● 150	CAMERETTA DI ISPEZIONE	Ø300 CLS	DIAMETRO CONDOTTA E SCORRIMENTO
←	INNESTO	→	RETE ACQUE MISTE
■	CADITOIA	—	RETE ACQUE NERE
⊗	DISOLEATORE	—	RETE ACQUE BIANCHE
⊙	POZZO PERDENTE	—	ROGGIA INTUBATA
●	STAZIONE DI SOLEVAMENTO	—	ACQUE SFIORATE
●	SFIORATORE	—	ACQUE DEPURATE
⊙	SCOLMATORE	- - -	RETE ACQUE NERE IN PRESSIONE
◆	EFFLUENTE	—	INTERCONNESSIONE TRA RETI
◆	VASCA DI PRIMA PIOGGIA	—	COLLETTORE DEL CONSORZIO DEL DEPURATORE
◆	TOMBINATURA	●	COLLEGAMENTI IPOTIZZATI
▨	ZONE DI DIFFICILE RILEVAZIONE	●	CAMERETTE NON APERTE
▨	ZONE CHE NECESSITANO DI ULTERIORI INDAGINI		



COMUNE DI CASALMAIOCCO (LO)

PROGETTO:
PIANO URBANO GENERALE DEI SERVIZI DEL SOTTOSUOLO (PUGSS)

TITOLO ELABORATO: PLANIMETRIA RETE FOGNATURA	TAVOLA: TAV.02.01
	NOME FILE: 062.02.08_TAV.02.01.dwg
	SCALA: 1:2.000
	DATA: maggio 2010

ELABORATO DA:

CAP Holding spa
 Divisione SET
 Strada 6, Palazzo Q8 - 20089 ROZZANO (MI)

SINTESI DELLE REVISIONI

DATA	EMISSIONE
maggio 2010	EMISSIONE