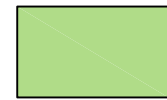
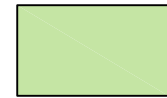


LEGENDA

Capacità protettiva dei suoli nei confronti delle acque sotterranee



Elevata

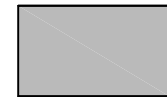


Moderata



Bassa

Altro



Servizi



Cascine



Residenziale produttivo - misto



Strade Provinciali



Limiti Comunali

COMUNE DI CASALMAIOCCO

piano di governo del territorio ex L.R. 12/05

VALUTAZIONE AMBIENTALE STRATEGICA

RAPPORTO AMBIENTALE

allegato 1.3.3

CAPACITA' PROTETTIVA DEI SUOLI NEI
CONFRONTI DELLE ACQUE SOTTERRANEE

tavola
ALLEGATO 1.3.3

scala
1:10.000

data
febbraio 2012

nome file
062.02.08-RA-ALL 1.3.3

revisione
00

elaborato da:



Ufficio rilievi e cartografia
Via del Mulino, 2 - Edificio U10
20090 ASSAGO (MI)

