

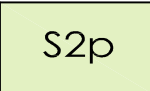
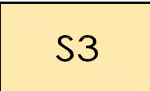
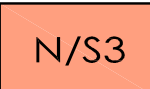








LEGENDA

Attitudine dei suoli all'utilizzazione
agronomica dei reflui zootecnici

	Suoli adatti senza limitazioni
	Suoli adatti con lievi limitazioni
	Suoli adatti con lievi limitazioni aventi una pietrosità superficiale di dimensioni medio-grandi ($\varnothing > 7,5$ cm)
	Suoli adatti con moderate limitazioni
	Suoli non adatti/Suoli con moderate limitazioni

Altro

	Servizi
	Acque interne
	Cascine
	Residenziale produttivo - misto
	Strade Provinciali
	Limiti Comunali

COMUNE DI CASALMAIOCCO

piano di governo del territorio ex L.R. 12/05
VALUTAZIONE AMBIENTALE STRATEGICA

RAPPORTO AMBIENTALE

allegato 1.3.5

ATTITUDINE DEI SUOLI ALLA RICEZIONE
DEI REFLUI ZOOTECNICI

tavola
ALLEGATO 1.3.5
scala
1:10.000
data
febbraio 2012
nome file
062.02.08-RA-ALL 1.3.5
revisione
00

elaborato da:



Ufficio rilievi e cartografia
Via del Mulino, 2 - Edificio U10
20090 ASSAGO (MI)

