


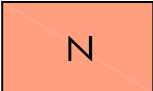








## LEGENDA

Attitudine dei suoli all'utilizzazione  
agronomica dei fanghi di depurazione

	Suoli adatti con lievi limitazioni
	Suoli adatti con moderate limitazioni
	Suoli non adatti/Suoli con moderate limitazioni
	Suoli non adatti

Altro

	Servizi
	Acque interne
	Cascine
	Residenziale produttivo - misto
	Strade Provinciali
	Limiti Comunali

COMUNE DI CASALMAIOCCO

piano di governo del territorio ex L.R. 12/05

VALUTAZIONE AMBIENTALE STRATEGICA

RAPPORTO AMBIENTALE

allegato 1.3.6

ATTITUDINE DEI SUOLI ALLA RICEZIONE  
DEI FANGHI DI DEPURAZIONE

tavola  
ALLEGATO 1.3.6

scala  
1:10.000

data  
febbraio 2012

nome file  
062.02.08-CA-ALL 1.3.6

revisione  
00

elaborato da:



Ufficio rilievi e cartografia  
Via del Mulino, 2 - Edificio U10  
20090 ASSAGO (MI)

