









LEGENDA

-  rete di adduzione alle polarità principali
(II livello della rete provinciale)
-  rete di scorrimento e penetrazione nel sistema insediativo
(III livello della rete provinciale)
-  rete viabilistica locale
-  percorsi ciclo-pedonali
-  percorsi di fruizione paesistico ambientale
-  tracciato T.E.E.M in progetto
-  Opere connesse alla TEEM
-  Confine comunale

COMUNE DI CASALMAIOCCO

piano di governo del territorio ex L.R. 12/05

VALUTAZIONE AMBIENTALE STRATEGICA

RAPPORTO AMBIENTALE

allegato 1.6

IL SISTEMA DELLA MOBILITA'

tavola
ALLEGATO 1.6

scala
1:10.000

data
febbraio 2012

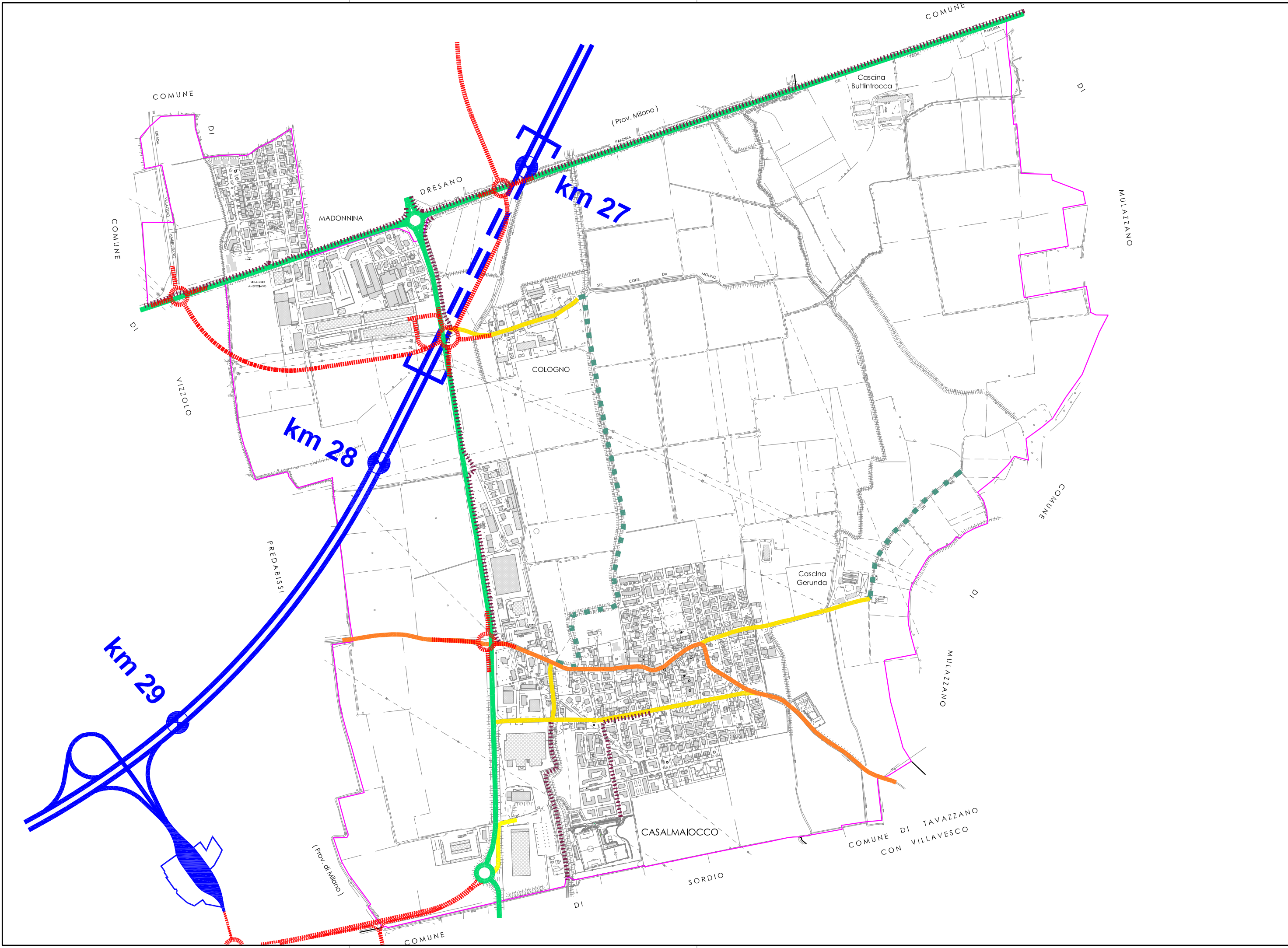
nome file
062.02.08-RA-ALL 1.6

revisione
00

elaborato da:



Ufficio rilievi e cartografia
Via del Mulino, 2 - Edificio U10
20090 ASSAGO (MI)



COMUNE

COMUNE

VIZIOLO

PREDABISSI

(Prov. di Milano)

COMUNE

DRESANO

MADONNINA

COLOGNO

CASALMAIOCCO

SORDIO

(Prov. Milano)

km 27

km 28

km 29

COMUNE DI TAVAZZANO
CON VILLAVESCO

MULAZZANO

COMUNE

MULAZZANO

COMUNE

Cascina
Buttirocca

Cascina
Gerunda