







## LEGENDA

-  Acque miste
-  Acque meteoriche
-  Acque nere
-  Acque sfiorate
-  Rogge intubate
-  Confine comunale

COMUNE DI CASALMAIOCCO

piano di governo del territorio ex L.R. 12/05  
VALUTAZIONE AMBIENTALE STRATEGICA

RAPPORTO AMBIENTALE

allegato 1.7.1

Le infrastrutture tecnologiche - RETE  
FOGNARIA

---

tavola  
ALLEGATO 1.7.1

---

scala  
1:10.000

---

data  
febbraio 2012

---

nome file  
062.02.08-RA-ALL 1.7.1

---

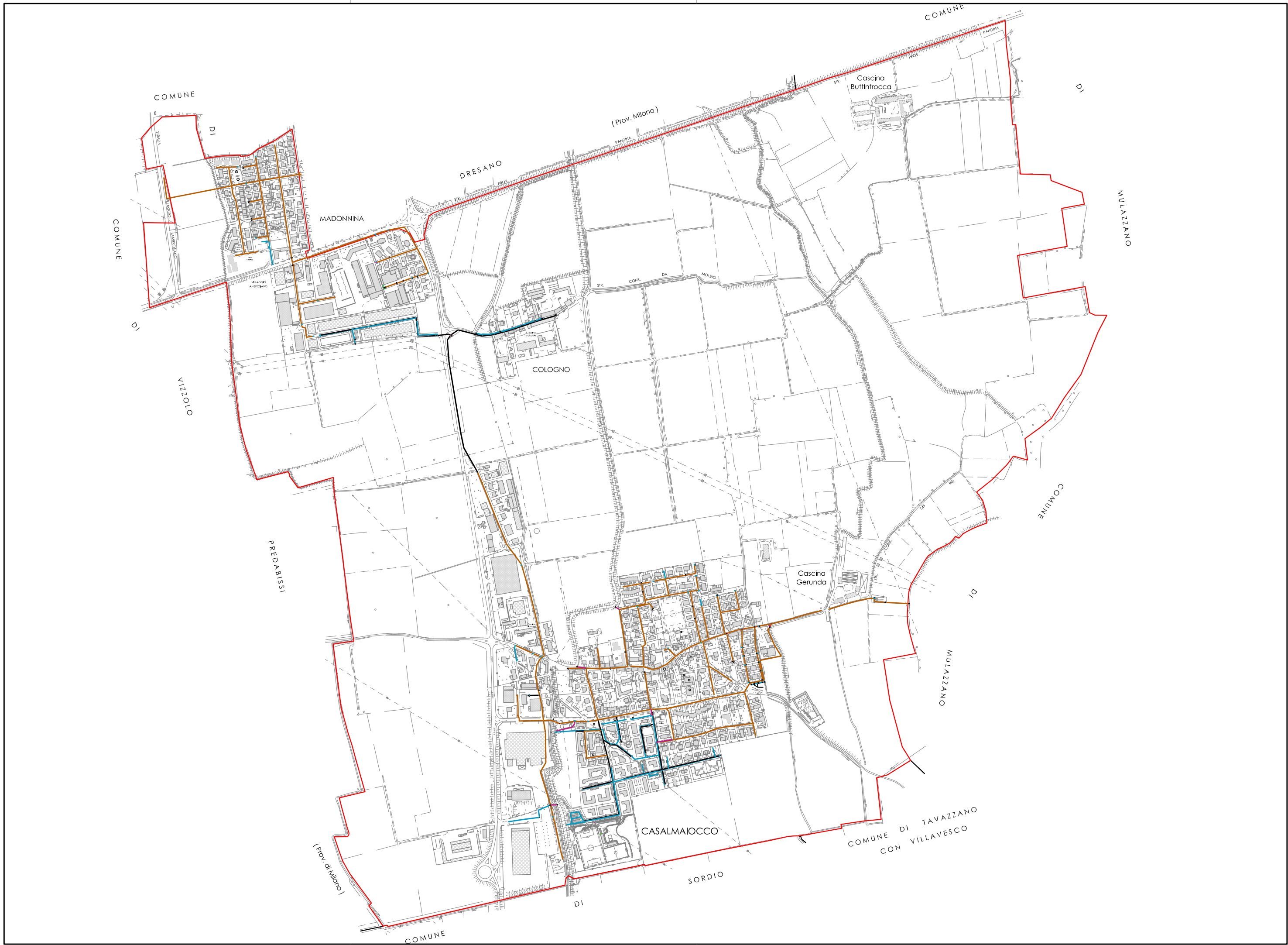
revisione  
00

---

elaborato da:



Ufficio rilievi e cartografia  
Via del Mulino, 2 - Edificio U10  
20090 ASSAGO (MI)



COMUNE

COMUNE

VIZZOLO

PREDABISSI

DI

DI

MADONNINA

DRESANO

COLOGNO

(Prov. Milano)

Cascina Buttinrocca

DI

MULAZZANO

COMUNE

DI

MULAZZANO

Cascina Gerunda

CASALMAIOCCO

COMUNE DI TAVAZZANO  
CON VILLAVESCO

SORDIO

(Prov. di Milano)

COMUNE

DI