





LEGENDA

-  Linee elettriche Alta Tensione
-  Linee elettriche Media Tensione
-  Linee elettriche Bassa Tensione
-  Confine comunale

COMUNE DI CASALMAIOCCO

piano di governo del territorio ex L.R. 12/05
VALUTAZIONE AMBIENTALE STRATEGICA

RAPPORTO AMBIENTALE

allegato 1.7.5

le infrastrutture tecnologiche - RETI
ELETTRICHE

tavola
ALLEGATO 1.7.5

scala
1:10.000

data
febbraio 2012

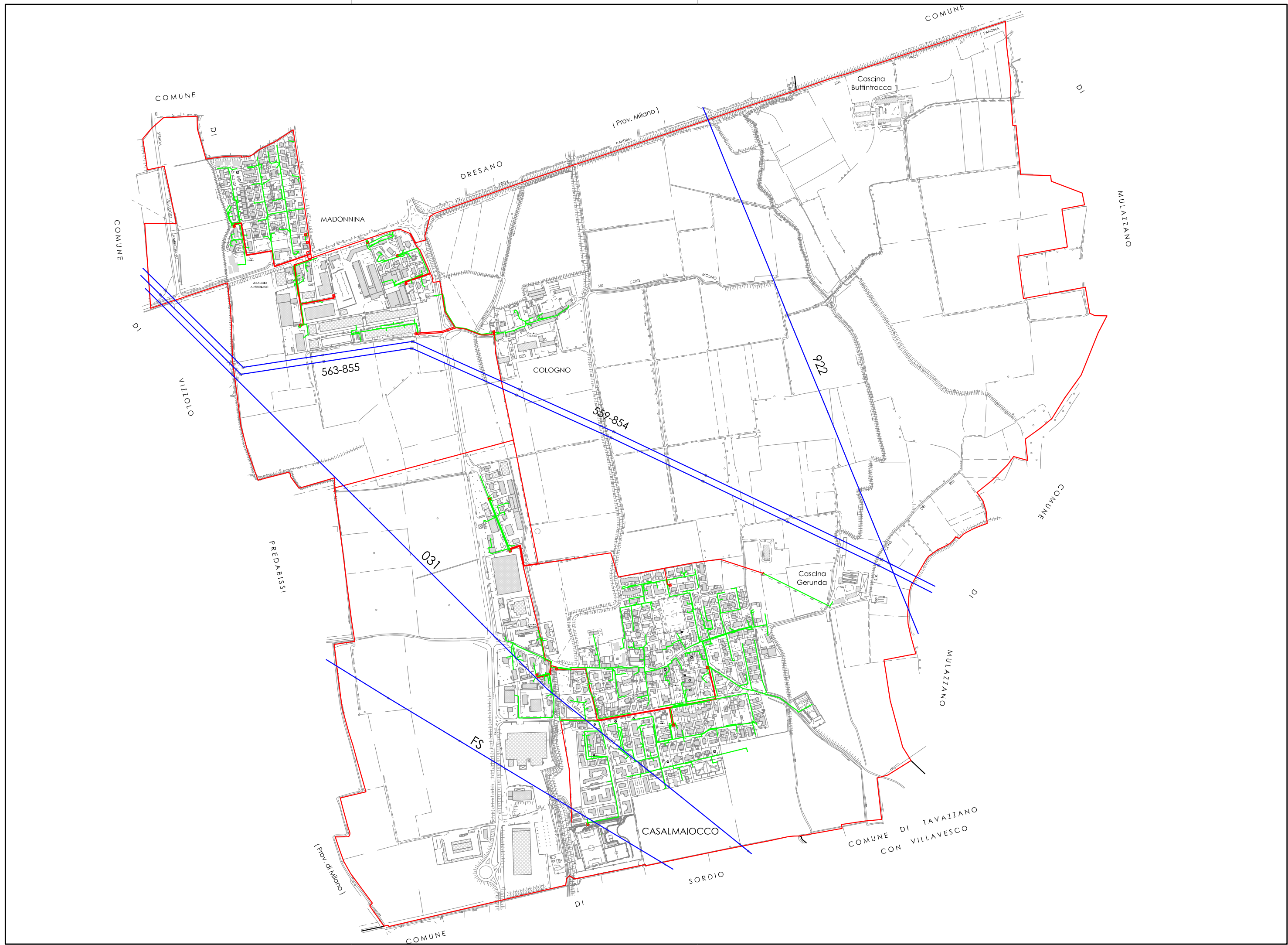
nome file
062.02.08-RA-ALL 1.7.5

revisione
00

elaborato da:



Ufficio rilievi e cartografia
Via del Mulino, 2 - Edificio U10
20090 ASSAGO (MI)



COMUNE

COMUNE

VIZIOLO

PREDABISSI

COMUNE

DI

DI

563-855

DI

DRESANO

MADONNINA

COLOGNO

CASALMAIOCCO

559-854

(Prov. Milano)

FS

SORDIO

COMUNE DI TAVAZZANO
CON VILLAVESCO

922

Cascina
Buttirocca

Cascina
Gerunda

COMUNE

COMUNE

MULAZZANO

MULAZZANO

DI

DI