













### Domini di rilevante valenza paesistica







#### Ambiti

-  Ambiti caratterizzati dalla presenza di elementi geomorfologici rilevanti - LIV. PRESC. 1 - ART. 28.1
-  Ambiti caratterizzati da rilevante presenza di elementi vegetazionali - LIV. PRESC. 1 - ART. 28.2
-  Ambiti caratterizzati dalla rilevante presenza di fontanili - LIV. PRESC. 3 - ART. 28.3

#### Sistemi


-  Aste della rete dei canali e dei corsi d'acqua di valore storico - LIV. PRESC. 3 - ART. 28.5
-  Aree a forte caratterizzazione morfologica, rete dell'assetto idraulico agrario - LIV. PRESC. 2 - ART. 28.4
-  Aste della rete dei canali di supporto all'attività agricola - LIV. PRESC. 1 - ART. 28.6
-  Manufatti legati alla bonifica o all'irrigazione - LIV. PRESC. 1 - ART. 28.7
-  Arginature - LIV. PRESC. 1 - ART. 28.11
-  Percorsi di fruizione paesistica ed ambientale - LIV. PRESC. 3 - ART. 28.8
-  Rete stradale storica - LIV. PRESC. 2 - ART. 28.9
-  Ponti di interesse storico - LIV. PRESC. 2 - ART. 28.10
-  Ambiti ed elementi rilevanti del sistema paesistico per cui prevedere interventi di tutela e/o di valorizzazione (cfr. schede "Allegato G") - LIV. PRESC. 3 - ART. 28.15

#### Elementi








-  Fontanili - ART. 20.2
-  Orli di terrazzo - ART. 20.1
-  Dossi fluviali - ART. 20.1
-  Elementi vegetazionali rilevanti - LIV. PRESC. 1 - ART. 28.12
-  Beni storico architettonici localizzati in ambito extra-urbano vincolati ai sensi dell'art. 136 del D.lgs. 42/04 e Beni individuati dal Piano Territoriale Paesistico Regionale - LIV. PRESC. 4 - ART. 28.13
-  Beni storico architettonici localizzati in ambito extra-urbano vincolati dalla pianificazione comunale o altri beni storico architettonici rilevanti - LIV. PRESC. 2 - ART. 28.14

### Domini urbani





#### Ambiti

-  Nuclei urbani di antica formazione - LIV. PRESC. 2 - ART. 29.1









### Domini di criticità

-  Ambiti a rischio idrogeologico molto elevato: Zona B-Pr (area 069-LO-LO in Comune di Lodi) - LIV. PRESC. 4 - ART. 30.1
-  Ambiti a rischio idrogeologico molto elevato: Zona I (area 068-LO-LO in Comune di Guardamiglio) - LIV. PRESC. 4 - ART. 30.1
-  Aree di riserva per opere pubbliche (P) - LIV. PRESC. 3 - ART. 30.2
-  Giacimenti
-  Ambiti Territoriali Estrattivi (ATE) - LIV. PRESC. 3 - ART. 30.2
-  Ambiti Territoriali Estrattivi (ATE) inseriti d'ufficio dalla Regione Lombardia in contrasto con la Provincia di Lodi
-  Ambiti Territoriali Estrattivi (ATE) da recuperare









#### Altri elementi di criticità e degrado

-  Ambiti territoriali estrattivi dismessi (R) - LIV. PRESC. 3 - ART. 30.3
-  Principali impianti per il recupero e lo smaltimento dei rifiuti - LIV. PRESC. 3 - ART. 30.3
-  Industrie a rischio di incidente rilevante - LIV. PRESC. 3 - ART. 30.3
-  Principali siti inquinati su cui sono in corso, o sono previsti, interventi di bonifica - LIV. PRESC. 3 - ART. 30.3





### Rete infrastrutturale e nodi della mobilità esistente e prevista

-  Salvaguardia Tangenziale Esterna Est Milano (T.E.E.M.) - LIV. PRESC. 3 - ART. 23.2
-  Rete viabilistica autostradale - LIV. PRESC. 3 - ART. 23.2
-  Caselli autostradali
-  Rete viabilistica di I livello - LIV. PRESC. 3 - ART. 23.2
-  Rete viabilistica di II livello - LIV. PRESC. 3 - ART. 23.2
-  Rete ferroviaria - LIV. PRESC. 3 - ART. 23.2
-  Stazioni ferroviarie
-  Impianti per la navigazione aerea

### Destinazioni d'uso prevalenti e stato di attuazione del PRG

-  Zone residenziali esistenti
-  Zone residenziali disponibili per nuovi insediamenti
-  Zone produttive esistenti
-  Zone produttive disponibili per nuovi insediamenti
-  Zone destinate a terziario esistenti
-  Zone destinate a terziario disponibili per nuovi insediamenti
-  Zone destinate a standard esistenti
-  Zone destinate a standard previsti

### Altre informazioni rappresentate

-  Aste dei corpi idrici principali
-  Limiti comunali
-  Limiti provinciali
-  Limiti regionali

## COMUNE DI CASALMAIOCCO

piano di governo del territorio ex L.R. 12/05

VALUTAZIONE AMBIENTALE STRATEGICA  
DEL DOCUMENTO DI PIANO

RAPPORTO AMBIENTALE

allegato 2.2.3

ESTRATTO DELLA TAVOLA 2.3 - SISTEMA  
PAESISTICO E STORICO CULTURALE - DEL PTCP  
approvato con DCP n. 30 del 18/07/05

tavola  
ALLEGATO 2.2.3

scala  
1:10.000

data  
febbraio 2012

nome file  
062.02.08-RA-ALL 2.2.3

revisione  
00

elaborato da:



Ufficio rilievi e cartografia  
Via del Mulino, 2 - Edificio U10  
20090 ASSAGO (MI)

