















LEGENDA

Domini di rilevante valenza fisico-naturale

Ambiti

-  Corridoi ambientali sovrasistemici di importanza regionale - Il livello della rete dei valori ambientali (Livello prescrittivo 3)
-  Corridoi ambientali sovrasistemici di importanza provinciale - Il livello della rete dei valori ambientali (Livello prescrittivo 3)
-  Ambiti di tutela per la continuità della rete dei valori ambientali in ambito urbano (Livello prescrittivo 2)
-  Bellezze naturali vincolate ai sensi del D.Lgs. 22 gennaio 2004, n.42 già L. 149/739 (Livello prescrittivo 1)
-  Corsi d'acqua naturali ed artificiali vincolati ai sensi dell'art. 142, comma 1, lett. c) del D.Lgs. 42/04. (Livello prescrittivo 4)
-  Aree di elevato pregio naturalistico e le relative aree di rispetto proposte come Siti d'Importanza Comunitaria (SIC) per il progetto Bioltaly. (livello 4)
-  Aree di elevato pregio naturalistico e relative aree di rispetto proposte da istituirs secondo l'art.4 della Dir. 79/409/CEE e individuate nella DGR n. 7/21233 del 18.04.2005 (livello 4)
-  Aree di elevato pregio naturalistico tutelate come riserve naturali ai sensi dell'articolo 2 della L. 394/51 e dell'articolo 11 della L.R. 88/83 e relative aree di rispetto. (livello 4)
-  Zone umide - quali paludi, boidi, lanche, bugni e laghetti di cava rinaturalizzati - non comprese negli areali di elevato pregio naturalistico e faunistico (Livello prescrittivo 3)
-  Aree ad alta vulnerabilità degli acquiferi (Livello prescrittivo 1)
-  Aree del Parco Regionale Adda Sud (Livello prescrittivo 4)
-  Parchi locali di interesse sovracomunale - PLIS (Livello prescrittivo 4)
-  Ambiti e elementi rilevanti del sistema ambientale per cui prevedere interventi di tutela e/o valorizzazione di cui all'allegato A (Livello prescrittivo 3)





Sistemi

-  Canali e corsi d'acqua di rilevante valore naturalistico-ambientale (Livello prescrittivo 2)















Indicazioni del Piano di Assetto Idrogeologico (PAI)

-  Limite tra la fascia A e la Fascia B del PAI (Livello prescrittivo 4)
-  Limite tra la fascia B e la Fascia C del PAI (Livello prescrittivo 4)
-  Limite di progetto tra la fascia B e la Fascia C del PAI (Livello prescrittivo 4)
-  Limite esterno della Fascia C del PAI (Livello prescrittivo 4)
-  Aree a rischio idrogeologico molto elevato (Livello prescrittivo 4)

Domini di criticità

-  Giacimenti
-  Aree di riserva per opere pubbliche (Livello prescrittivo 3)
-  Ambiti Territoriali Estrattivi - ATE (Livello prescrittivo 3)
-  Ambiti Territoriali Estrattivi cismessi (Livello prescrittivo 3)
-  Ambiti Territoriali Estrattivi da recuperare (Livello prescrittivo 3)
-  Principali siti inquinati su cui sono previsti interventi di bonifica (Livello prescrittivo 3)
-  Principali impianti per il recupero e lo smaltimento dei rifiuti (Livello prescrittivo 3)

Altre informazioni rappresentate

Rete infrastrutturale	Esistenti	Potenziamento	Nuovi tracciati
Mobilità - rete autostradale			
Mobilità su ferro - ferrovia			 Alta Velocità
 Caselli autostradali		 Impianti aeroportuali	
 Attracchi		 Stazioni ferroviarie	
 Salvaguardia Tangenziale Est Esterna di Milano		 Corpi idrici	
 Ambiti urbani già classificati da Piani Urbanistici vigenti			
 Limite comunale			
 Limite provinciale			
 Limite regionale			

COMUNE DI CASALMAIOCCO

piano di governo del territorio ex L.R. 12/05
VALUTAZIONE AMBIENTALE STRATEGICA

RAPPORTO AMBIENTALE

allegato 2.3.1

ESTRATTO DELLA TAVOLA 2.1 - SISTEMA FISICO NATURALE - DEL PTCP adottato con DCP n. 8 del 06/04/09

tavola
ALLEGATO 2.3.1

scala
1:10.000

data
febbraio 2012

nome file
062.02.08-RA-ALL 2.3.1

revisione
00

elaborato da:



Ufficio rilievi e cartografia
Via del Mulino, 2 - Edificio U10
20090 ASSAGO (MI)

