












# LEGENDA

## Domini di rilevante valenza rurale

### Ambiti Agricoli Strategici

-  Ambiti agricoli di valorizzazione ambientale (Livello prescrittivo 3)
-  Ambiti agricoli di pianura irrigua (Livello prescrittivo 3)
-  Ambiti agricoli periurbano (Livello prescrittivo 2)

## Altre informazioni rappresentate

Rete infrastrutturale	Esistenti	Potenziamento	Nuovi tracciati
Mobilità - rete autostradale			
Mobilità su ferro - ferrovia			 Alta Velocità
	Salvaguardia Tangenziale Est Esterna di Milano		Parchi regionali
	Ambiti urbani già classificati da Piani Urbanistici vigenti		Corpi idrici
	Limite comunale		
	Limite provinciale		
	Limite regionale		

COMUNE DI CASALMAIOCCO

piano di governo del territorio ex L.R. 12/05

VALUTAZIONE AMBIENTALE STRATEGICA

RAPPORTO AMBIENTALE

allegato 2.3.2

ESTRATTO DELLA TAVOLA 2.2 - SISTEMA RURALE - DEL PTCP adottato con DCP n. 8 del 06/04/09

tavola  
ALLEGATO 2.3.2

scala  
1:10.000

data  
febbraio 2012

nome file  
062.02.08-RA-ALL 2.3.2

revisione  
00

elaborato da:



Ufficio rilievi e cartografia  
Via del Mulino, 2 - Edificio U10  
20090 ASSAGO (MI)

