










LEGENDA

Domini di rilevante valenza paesaggistica


Ambiti

-  Nuclei urbani di antica formazione (Livello prescrittivo 1)
-  Ambiti caratterizzati dalla presenza di elementi geomorfologicamente rilevanti (Livello prescrittivo 1)
-  Ambiti caratterizzati da rilevante presenza di elementi vegetazionali (Livello prescrittivo 2)
-  Ambiti caratterizzati dalla rilevante presenza di fontanili (Livello prescrittivo 2)


















Sistemi

-  Percorsi di fruizione paesistica ed ambientale (Livello prescrittivo 3)
-  Rete stradale storica (Livello prescrittivo 2)
-  Corsi d'acqua con rilevante presenza di elementi vegetazionali lineari (filari e reti arboree) (Livello prescrittivo 2)
-  Canali e corsi d'acqua di valore storico (Livello prescrittivo 3)
-  Canali di supporto alle attività agricole di valore paesaggistico (Livello prescrittivo 1)

Elementi

-  Elementi vegetazionali rilevanti (Livello prescrittivo 3)
-  Arginature (Livello prescrittivo 3)
-  Dossi fluviali (Livello prescrittivo 3)
-  Orti di terrazzo (Livello prescrittivo 3)
-  Fontanili (Livello prescrittivo 3)
-  Punti di interesse storico (Livello prescrittivo 3)
-  Manufatti legati alla bonifica o all'irrigazione di interesse paesaggistico (Livello prescrittivo 3)
-  Beni storico-architettonici localizzati in ambito extra-urbano vincolati dalla pianificazione comunale (Livello prescrittivo 2)
-  Beni storico-architettonici localizzati in ambito extra-urbano vincolati ai sensi dell'articolo 136 del D.Lgs. 42/04 e Beni individuati dal Piano Territoriale Paesistico Regionale (Livello prescrittivo 4)
-  Elementi e ambiti rilevanti del sistema paesistico per cui prevedere interventi di tutela e/o di valorizzazione di cui all'allegato B (Livello prescrittivo 3)

Altre informazioni rappresentate

Rete infrastrutturale	Esistenti	Potenziamento	Nuovi tracciati
Mobilità - rete autostradale			
Mobilità su ferro - ferrovia			 Alta Velocità
 Caselli autostradali		 Impianti aeroportuali	
 Altracchi		 Stazioni ferroviarie	
 Salvaguardia Tangenziale Est Esterna di Milano		 Parchi regionali	
 Ambiti urbani già classificati da Piani Urbanistici vigenti		 Corpi idrici	
 Limite comunale		 Principali impianti per il recupero e lo smaltimento dei rifiuti	
 Limite provinciale		 Eco-Musei	
 Limite regionale			

COMUNE DI CASALMAIOCCO

piano di governo del territorio ex L.R. 12/05
VALUTAZIONE AMBIENTALE STRATEGICA

RAPPORTO AMBIENTALE

allegato 2.3.3

ESTRATTO DELLA TAVOLA 2.3 - SISTEMA
PAESISTICO E STORICO-CULTURALE - DEL PTCP
adottato con DCP n. 8 del 06/04/09

tavola
ALLEGATO 2.3.3

scala
1:10.000

data
febbraio 2012

nome file
062.02.08-RA-ALL 2.3.3

revisione
00

elaborato da:



Ufficio rilievi e cartografia
Via del Mulino, 2 - Edificio U10
20090 ASSAGO (MI)

