









LEGENDA

Capacità protettiva dei suoli nei confronti delle acque sotterranee

-  Elevata
-  Moderata
-  Bassa

Altro

-  Servizi
-  Cascine
-  Residenziale produttivo - misto
-  Strade Provinciali
-  Limiti Comunali

progetto
COMUNE DI CASALMAIOCCO

PIANO DI GOVERNO DEL TERRITORIO ex L.R. 12/05
STUDIO DELLA COMPONENTE
AGRONOMICA

titolo
allegato 1.3 allo studio della
componente agronomica

CAPACITA' PROTETTIVA DEI SUOLI NEI
CONFRONTI DELLE ACQUE SOTTERRANEE

tavola
ALLEGATO 1.3

scala
1:10.000

data
maggio 2010

nome file
062.02.08-CA-ALL 1.3

revisione
00

elaborato da:



CAP Holding spa
Divisione SET
Strada 6, Palazzo Q8 - 20089 ROZZANO (MI)

