

COMMITTENTE:
COMUNE DI CASALMAIOCCO
(PROVINCIA DI LODI)

OGGETTO:
PIANO DI GOVERNO DEL TERRITORIO ex. L.R. 12/05
COMPONENTE GEOLOGICA, IDROGEOLOGICA E SISMICA (d.g.r. 22 dicembre 2005, n.8/1566)

ELABORATO PROGETTUALE:
CARTA DEI VINCOLI E DI SINTESI

TAVOLA:
TAV. 04

NOME FILE:

SCALA:
1:5.000

DATA:
GENNAIO 2009

GRUPPO DI LAVORO:
Dott. Geol. ALBERTO MACCABRUNI
Dott. Geol. GIUSEPPE MANFREDI







A CURA DI:

CAP Holding spa
Ufficio rilievi e cartografia
Strada 6, Palazzo Q8 - 20089 ROZZANO (MI)


TIMBRE / FIRMA:


SINTESI DELLE REVISIONI

N°	DATA	DESCRIZIONE
00	GENNAIO 2009	EMISSIONE
01	MARZO 2012	AGGIORNAMENTO

- legenda
-  Pozzi acquedottistici: area di tutela assoluta (D. Lgs. 152/2006, art. 94)
 -  Fascia di rispetto dei pozzi acquedottistici (D. Lgs. 152/2006, art. 94)
 -  Corsi d'acqua e relativa fascia di rispetto
 -  Aree di interesse geomorfologico
 -  Scenario di pericolosità sismica che impone approfondimenti di 2° ed eventualmente 3° livello per edifici strategici e rilevanti (d.d.u.o. n. 19904/03).
 -  Zona coperta da approfondimenti di 2° livello.

Rilievo Aerofotogrammetrico
Scala 1:5.000



RAPPRESENTAZIONE CONFORME DI GAUSS-BOAGA

Riprese Aeree 8 novembre 1995
Esecuzione: S.C.A.D.I. s.n.c. - Milano 1997